

Überbauungsordnung Uferschutzplan Abschnitt Marzili/Schönau Änderung Überbauungsordnung

Die Änderung der Überbauungsordnung beinhaltet:

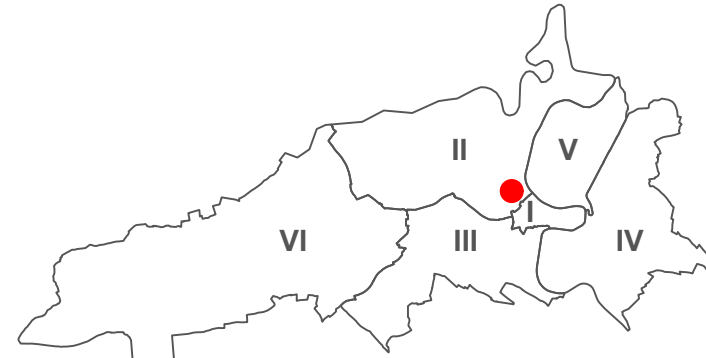
- Änderung der Überbauungsordnung Uferschutzplan Ausschnitt Marzili / Schönau, Plan Nr. 1175/33 vom Februar 1989, genehmigt am 08. März 1990

Plan Nr. 1175/61
 Datum 31.01.2024
 Massstab 1 : 1000

Stadtplanerin Jeanette Beck



Folioat 840 / 594 mm
 Software PC / VectorWorks
 Planungsdatum AV © Geodaten Stadt Bern / Stand 07.02.2022
 KGL-Nr. 1404
 Bearbeitung SPA BVE / Medien Raumentwicklung AG
 Datenname 1404_LAO_UOSP_Abschnitt_Marzili_Schoenau_20240131.vwx



Genehmigungsvermerke

Mitwirkung: 01.07. - 15.09.2021
 Mitwirkungsbericht: 31.03.2022
 Vorprüfungsbericht: 30.09.2022
 Öffentliche Auflage: -
 Publikation auf ePublikation.ch: -

Einsprachen: -
 Einspracheverhandlung: -
 Erfledigte Einsprachen: -
 Unerledigte Einsprachen: -
 Rechtsverwarungen: -

Gemeinderatsbeschluss Nr.: -
 Stadtratsbeschluss Nr.: -
 Beschlossen durch die Stimmberechtigten: Ja: -, Nein: -

Namens der Stadt Bern:
Der Stadtpräsident Die Stadtschreiberin
 Alec von Graffenried Dr. Claudia Mannhart

Die Richtigkeit dieser Angaben bescheinigt:

Bern, den _____ Die Stadtschreiberin
 Dr. Claudia Mannhart

Genehmigt durch das Amt für Gemeinden und Raumordnung des Kantons Bern:




Stadt Bern
 Stadtplanungsamt
 Zieglerstrasse 62
 Postfach 3001 Bern
 Telefon 031 321 70 10
 stadtplanungsamt@bern.ch
 www.bern.ch/stadplanung

Die Änderung tritt am Tag nach der Publikation Ihrer Genehmigung in Kraft.






Legende

Festlegungen

-  Wirkungsbereich aufzuhebend
-  Wirkungsbereich neue Abgrenzung
-  Freifläche a, Uferpark
Bestimmung nach Art. 3 ff. See- und Flussufergesetz (FSG)

Hinweise

-  Wirkungsbereich
-  Fläche der bestehenden Überbauungsordnung (UeO)
-  Koordinatenpunkt

| Koordinaten gemäss Bezugsrahmen LV 95 | | |
|---------------------------------------|--------------|--------------|
| | E | N |
| 1 | 2'600'331.59 | 1'198'716.19 |
| 2 | 2'600'331.59 | 1'198'593.04 |
| 3 | 2'600'328.58 | 1'198'593.04 |
| 4 | 2'600'321.47 | 1'198'593.02 |
| 5 | 2'600'321.47 | 1'198'518.57 |
| 7 | 2'600'328.58 | 1'198'487.83 |
| 6 | 2'600'325.35 | 1'198'489.00 |
| 8 | 2'600'337.23 | 1'198'358.21 |

Überbauungsordnung Uferschutzplan Abschnitt Marzili/Schönau vom 08. März 1990 mit Vorschriften

 Wirkungsbereich Änderung Uferschutzplan
 Die rechtsgültigen Vorschriften bleiben unverändert.



0 40 80 120 160 200