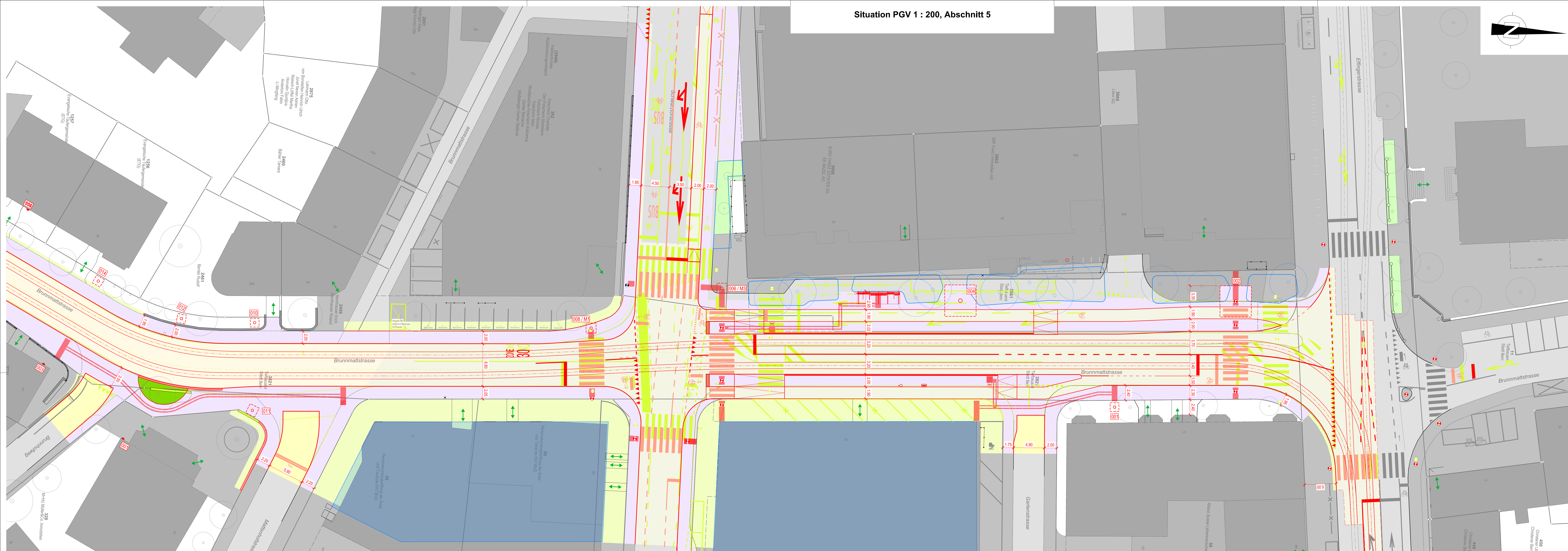
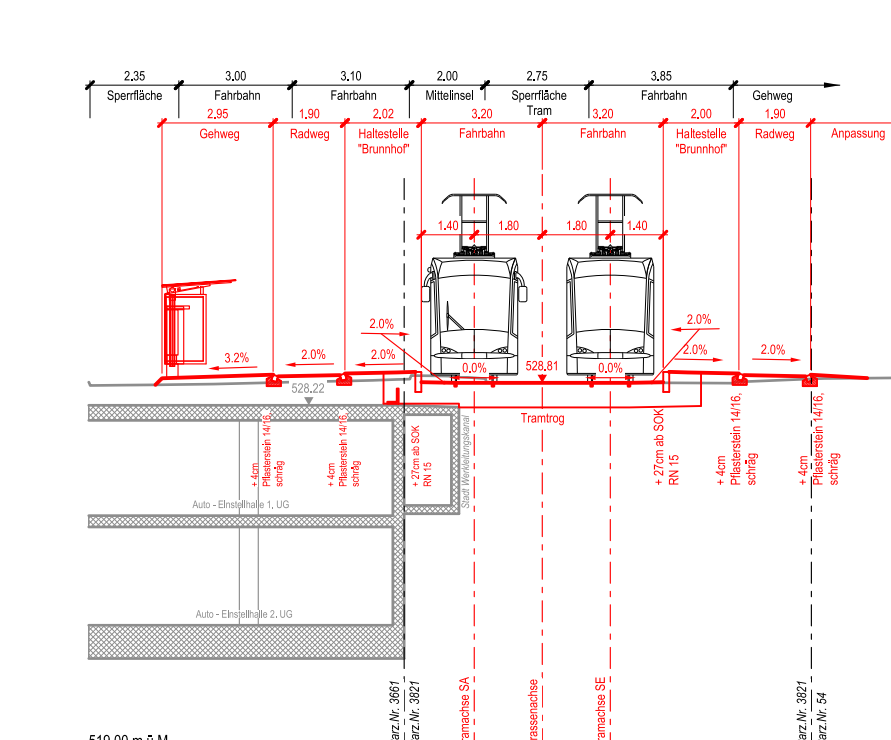


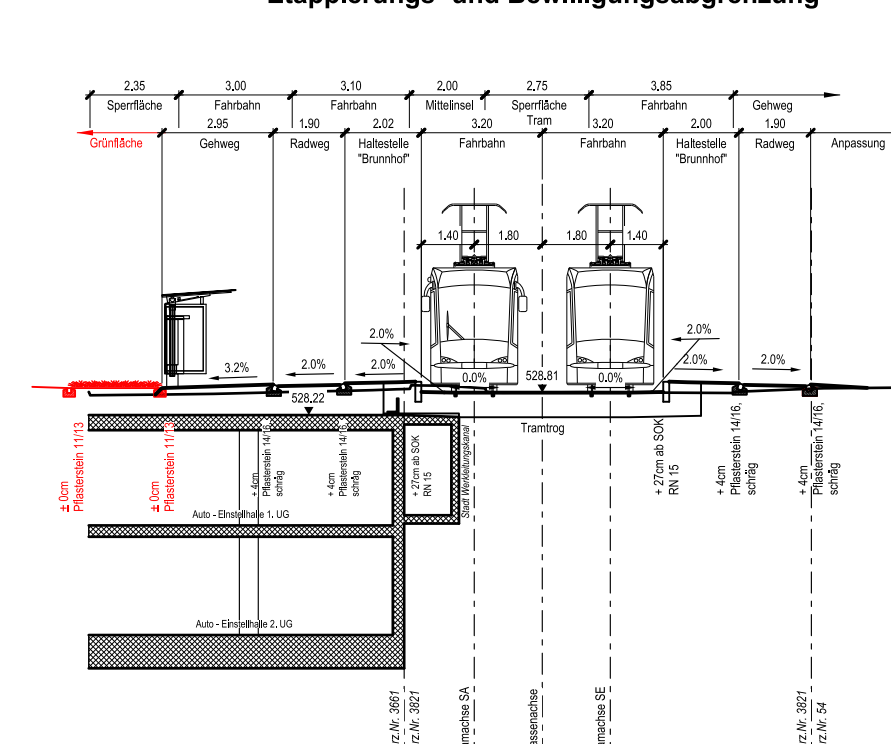
Situation PGV 1 : 200, Abschnitt 5



Querschnitt Situation PGV bei km +134.00 1 : 200  
Etappierungs- und Bewilligungsabgrenzung



Querschnitt Situation Baubewilligung bei km +134.00 1 : 200  
Etappierungs- und Bewilligungsabgrenzung



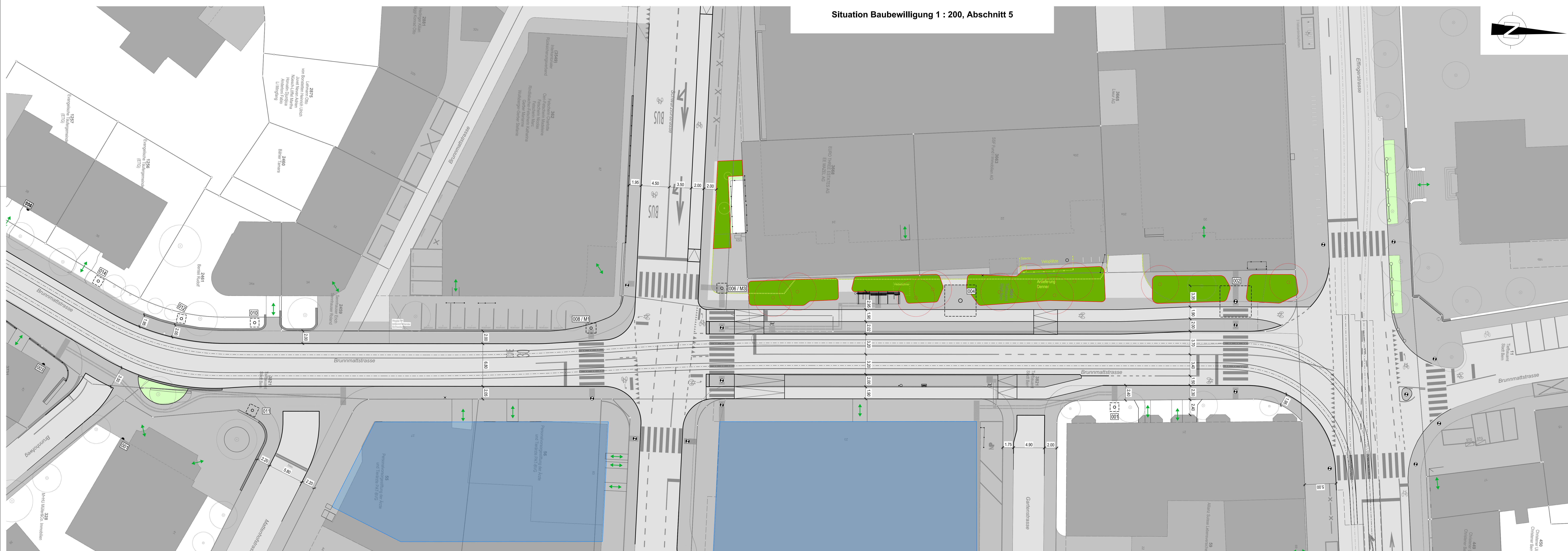
Legende

- Signatur**
- |           |         |             |                                    |
|-----------|---------|-------------|------------------------------------|
| bestehend | Abbruch | projektiert | Strassenachse                      |
|           |         |             | Tramachse mit Gleisen              |
|           |         |             | Strassenrand (Bewilligung mit PGV) |
|           |         |             | Drittprojekt informativ            |
|           |         |             | Geländer / Zaun                    |
|           |         |             | allg. Projekt                      |
- Flächen**
- |           |             |  |
|-----------|-------------|--|
| bestehend | projektiert | Gebäude  |
|           |             | Strassenbelag / Haltestellenumfahrung                        |
|           |             | Gehweg   |
|           |             | Grünfläche   |
|           |             | Mäntelfläche   |
|           |             | Vertikalsersatz  |
|           |             | Anpassungsfläche   |
|           |             | Mauer  |
|           |             | FGSO (Lüchtgrau RAL 7035 / Verkehrsrot RAL 3020 mit Pfeilen) |

- Symbole und Beschriftung**
- |           |         |             |                                     |
|-----------|---------|-------------|-------------------------------------|
| bestehend | Abbruch | projektiert | Bepflanzung                         |
|           |         |             | Fahrleitungsmast / Mauerhaken       |
|           |         |             | LSA Masten                          |
|           |         |             | Ein- / Ausgänge / Ein- / Ausfahrten |
|           |         |             | Poller / Signalmast                 |

- Markierung**
- |           |         |                                   |
|-----------|---------|-----------------------------------|
| bestehend | Abbruch | projektiert (Bewilligung mit PGV) |
|           |         |                                   |

Situation Baubewilligung 1 : 200, Abschnitt 5



Glaisersatz Brunnhof - Fischermätteli

Plangenehmigungsverfahren Ordnungszahl 10.91

Situation Etappierungs- und Bewilligungsabgrenzung  
1 : 200 Abschnitt 5  
Brunnmattstrasse (Brunnhofweg - Effingerstrasse)  
(informativ)



Stand: 15.03.2024

gruner		MARTY + PARTNER		Name		Datum	
Datum	Auftraggeber	geg.	Beschreibung / Änderung	Proj.	ggf.	15.03.24	15.03.24
A				geg.		15.03.24	
B				geg.		15.03.24	
C							
D							
E							
F							