

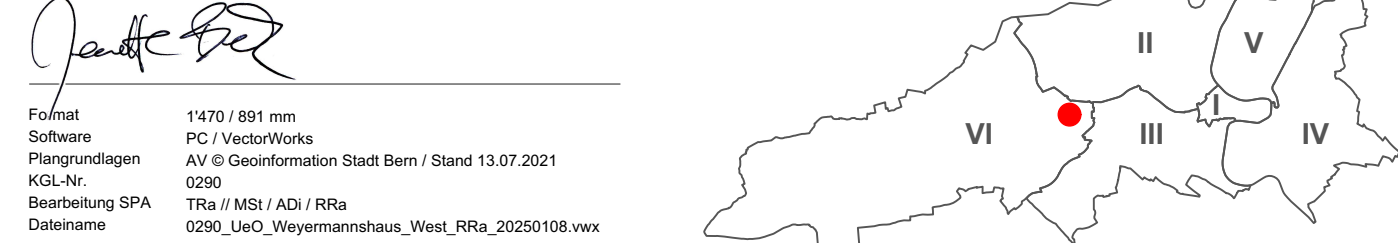
Weyermannshaus West Überbauungsordnung

Die Überbauungsordnung besteht:

- Aufhebung des Nutzungszoneplans vom 08. Juni 1975
- Aufhebung des Baustellenplans vom 08. Dezember 1987
- Änderung des Lärmverträglichkeitsplans vom 08. Juni 1975
- Änderung der Überbauungsordnung Besondere der Stadt Bern, Plan Nr. 1470/01 vom 10. Februar 2024, genehmigt am 27. September 2023 im Bereich Teilabs. 5

Plan Nr. 1470/01
Datum 13.09.2024
Maststab 1:1'000

Stadtplanerin Jeanette Beck



Genehmigungsvermerke

Mitwirkung: 03.07.2019 - 04.09.2019
Themenliste Vorprüfung / Bereanung: 14.08.2023 - 08.08.2024
Öffentliche Auslegung: -
Publikation auf ePublikation.ch: -
Publikation im Amtsblatt: -

Einsprachen: -
Einspracheverhandlung: -
Ermittlung Einsprachen: -
Unverfügbare Einsprachen: -
Rechtsverfügung: -

Gemeinderatsabschluss Nr.: -
Stadtratsabschluss Nr.: -
Beschlüssen durch die Stimmberechtigten: Ja / - Nein / -

Namens der Stadt Bern: Die Stadtschreiblerin Dr. Claudia Mannhart

Die Richtigkeit dieser Angaben bescheinigt: Bern, den 13. September 2024
Die Stadtschreiblerin Dr. Claudia Mannhart

Genehmigt durch das Amt für Gemeinden und Raumordnung des Kantons Bern:

Stadt Bern
Stadtparlament
Ziegenstrasse 62
3005 Bern
Telefon 031 321 70 10
stadtparlament@bern.ch
www.bern.ch/stadtparlament

Überbauungsvorschriften

1. Abschnitt: Allgemeine Bestimmungen

Art. 1 Wirkungsbereich, Verhältnis zur bestehenden Grundordnung
Die Überbauungsordnung gilt für den im Überbauungsplan eingetragenen Wirkungsbereich.
Die Nutzungszoneplanung vom 8. Juni 1975, der Baustellenplan vom 8. Dezember 1987 und die Überbauungsordnung Besondere der Stadt Bern vom 10. Februar 2024 sind im Wirkungsbereich der vorliegenden Überbauungsordnung aufgehoben. Der Lärmverträglichkeitsplan vom 30. November 1995 wird geändert.
Die Überbauungsordnung geht der bestehenden Grundordnung vor. Erhalten die Überbauungsvorschriften keine Regelung, gelten die Vorschriften der Bauordnung der Stadt Bern vom 24. September 2008 (Stand 28. März 2024).

2. Abschnitt: Bauten und Nutzungen

Art. 2 Art der Nutzung
In den einzelnen Baubereichen oder Teilbereichen sind unter Vorbehalt der nachfolgenden Absätze alle Nutzungen zulässig, die mit der Empfindlichkeits-ES II vereinbar sind.
In den ersten Vollgeschossen sind im ganzen Wirkungsbereich insgesamt mindestens 50 % der Geschossefläche (GF) für Nichtwohnzwecke sowie im zweiten Vollgeschoss mindestens 10 % der oberirdischen Geschossefläche (GO) für Nichtwohnzwecke vorbehalten.
Anlage 16a BO (Stand 28. März 2024) kommt im Wirkungsbereich der Überbauungsordnung nicht zur Anwendung.
Im Wirkungsbereich der Überbauungsordnung ist maximal eine grosse Detailhandelsanlage mit einer Verkaufsfläche zwischen 1000 und maximal 2000 m² zulässig, wobei diese nicht im Baubereich W.II verortet werden darf.
Im Baubereich A.III sind Wohnnutzungen und verträglicher empfindliche Nutzungen nicht zulässig.
In den Baubereichen D.I und D.II sind Nutzungen gemäss Anlage 23 BO (Stand 28. März 2024) zulässig. Für Nutzungen von über sechs Monaten vorgängig Zustimmung ein. Sofern keine Höhenlinie für Vollgeschosse angegeben werden, dürfen alle Geschosse bis zum höchsten Punkt der Dachkonstruktion als Vollgeschosse eingestuft werden.
Oberhalb von 30 m Geschossehöhe sind Aufbauten nur innerhalb der vorgegebenen Schräge (Schräge 45°) gemäss Schema «Geländehöhe und Aufbauten ab 30 m zulässig. Sofern ein Standardbauformfaktor zur Anwendung kommt, ist der Aufbauten von 30 m Geschossehöhe vor dem Bauverfahren festzulegen und der zuständigen Brandschutzbehörde ein objektspezifischer Brandschutzkonzept abzustimmen.
Die letzte Höhe der Vollgeschosse beträgt in den einzelnen Baubereichen und Teilbereichen mindestens (siehe auch Hinweisendes Schema Geschossehöhen):
Baubereiche: Lichter Höhe
A.I, B.I, B.IV, C.I, C.A, C.V, C.VI: -1. und 2. Vollgeschoss zusammengezählt 8,00 m
D.V, E.I, E.IV: -1. Vollgeschoss 3,00 m
A.II, B.II, D.VII, E.II: -1. Vollgeschoss 3,00 m
A.III: -1. und 2. Vollgeschosse 3,00 m
C.II, D.III, D.IV: -1. Vollgeschoss 3,00 m
-2. bis 4. Vollgeschosse 3,00 m
-1. Vollgeschoss 3,00 m
-2. bis 4. Vollgeschosse 3,00 m
-1. Vollgeschoss 3,00 m
-2. bis 4. Vollgeschosse 3,00 m

Art. 3 Mass der Nutzung
In den einzelnen Bau- und Teilbereichen gelten die im Plan eingetragenen höchsten Punkte der Dachkonstruktion und die massgebenden Terrains sowie die im Plan eingetragenen Höhenlinien für Vollgeschosse.
In den Baubereichen A.I und A.II sind Nutzungen gemäss Anlage 23 BO (Stand 28. März 2024) zulässig. Für Nutzungen von über sechs Monaten vorgängig Zustimmung ein. Sofern keine Höhenlinie für Vollgeschosse angegeben werden, dürfen alle Geschosse bis zum höchsten Punkt der Dachkonstruktion als Vollgeschosse eingestuft werden.
Oberhalb von 30 m Geschossehöhe sind Aufbauten nur innerhalb der vorgegebenen Schräge (Schräge 45°) gemäss Schema «Geländehöhe und Aufbauten ab 30 m zulässig. Sofern ein Standardbauformfaktor zur Anwendung kommt, ist der Aufbauten von 30 m Geschossehöhe vor dem Bauverfahren festzulegen und der zuständigen Brandschutzbehörde ein objektspezifischer Brandschutzkonzept abzustimmen.
Die letzte Höhe der Vollgeschosse beträgt in den einzelnen Baubereichen und Teilbereichen mindestens (siehe auch Hinweisendes Schema Geschossehöhen):
Baubereiche: Lichter Höhe
A.I, B.I, B.IV, C.I, C.A, C.V, C.VI: -1. und 2. Vollgeschoss zusammengezählt 8,00 m
D.V, E.I, E.IV: -1. Vollgeschoss 3,00 m
A.II, B.II, D.VII, E.II: -1. Vollgeschoss 3,00 m
A.III: -1. und 2. Vollgeschosse 3,00 m
C.II, D.III, D.IV: -1. Vollgeschoss 3,00 m
-2. bis 4. Vollgeschosse 3,00 m
-1. Vollgeschoss 3,00 m
-2. bis 4. Vollgeschosse 3,00 m

Art. 4 Baubereiche, Baubereiche und Bauweise
Die Baubereiche begrenzen einen Baubereich. Sie gehen den allgemeinen Abstandsrichtlinien vor.
Teilbereichsgrenzen innerhalb Teilbereichs mit unterschiedlichen Festlegungen.
Vorherrschende Gebäudetiefe ist einer Tiefe von 22,00 m auf maximal zwei Dritteln des zugrundeliegenden Grundstücks und über die Baubereiche zulässig. In dem im Plan bezeichneten Bereich für vorherrschende Gebäude sind sie auf der gesamten Länge des zugrundeliegenden Fassadenbereichs nicht zulässig.
In dem Baubereich A.III sind Nutzungen gemäss Anlage 23 BO (Stand 28. März 2024) zulässig. Für Nutzungen von über sechs Monaten vorgängig Zustimmung ein. Sofern keine Höhenlinie für Vollgeschosse angegeben werden, dürfen alle Geschosse bis zum höchsten Punkt der Dachkonstruktion als Vollgeschosse eingestuft werden.
Oberhalb von 30 m Geschossehöhe sind Aufbauten nur innerhalb der vorgegebenen Schräge (Schräge 45°) gemäss Schema «Geländehöhe und Aufbauten ab 30 m zulässig. Sofern ein Standardbauformfaktor zur Anwendung kommt, ist der Aufbauten von 30 m Geschossehöhe vor dem Bauverfahren festzulegen und der zuständigen Brandschutzbehörde ein objektspezifischer Brandschutzkonzept abzustimmen.
Die letzte Höhe der Vollgeschosse beträgt in den einzelnen Baubereichen und Teilbereichen mindestens (siehe auch Hinweisendes Schema Geschossehöhen):
Baubereiche: Lichter Höhe
A.I, B.I, B.IV, C.I, C.A, C.V, C.VI: -1. und 2. Vollgeschoss zusammengezählt 8,00 m
D.V, E.I, E.IV: -1. Vollgeschoss 3,00 m
A.II, B.II, D.VII, E.II: -1. Vollgeschoss 3,00 m
A.III: -1. und 2. Vollgeschosse 3,00 m
C.II, D.III, D.IV: -1. Vollgeschoss 3,00 m
-2. bis 4. Vollgeschosse 3,00 m
-1. Vollgeschoss 3,00 m
-2. bis 4. Vollgeschosse 3,00 m

Art. 5 Einbau von Geräten sowie Heruntergehängte Decken für Installationen, Akustik etc. sind zulässig. Bei Terminverspätungen innerhalb der Baubereiche sind die vorgeschriebene Lichter Höhe im Vollgeschoss nicht durchgängig eingehalten werden. Bei Bauweise Schemata Geschossehöhen sind die vorgeschriebene Lichter Höhe im Vollgeschoss nicht durchgängig eingehalten werden. Bei Bauweise Schemata Geschossehöhen sind die vorgeschriebene Lichter Höhe im Vollgeschoss nicht durchgängig eingehalten werden. Bei Bauweise Schemata Geschossehöhen sind die vorgeschriebene Lichter Höhe im Vollgeschoss nicht durchgängig eingehalten werden.

3. Abschnitt: Gestaltung der Bauten

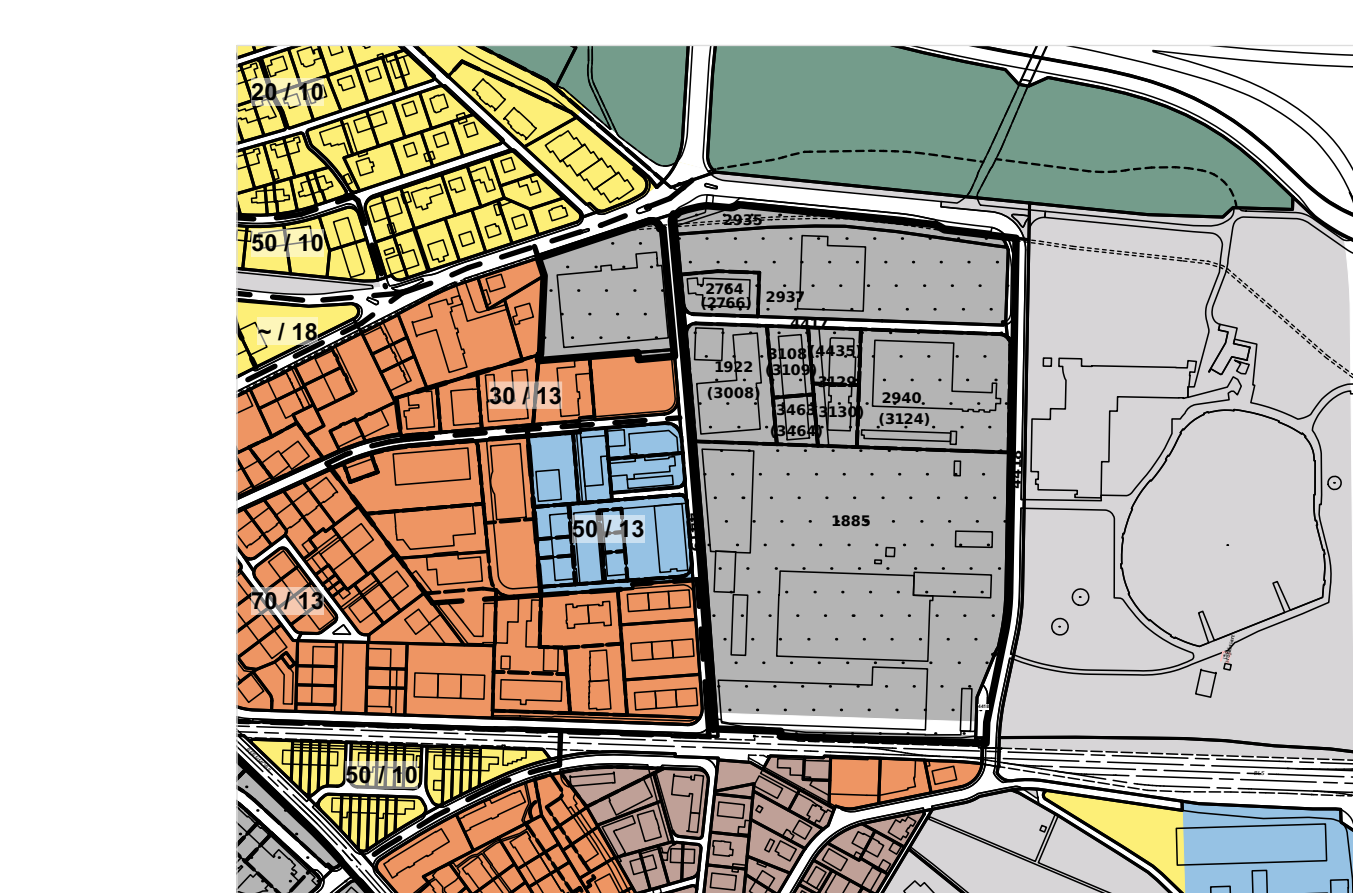
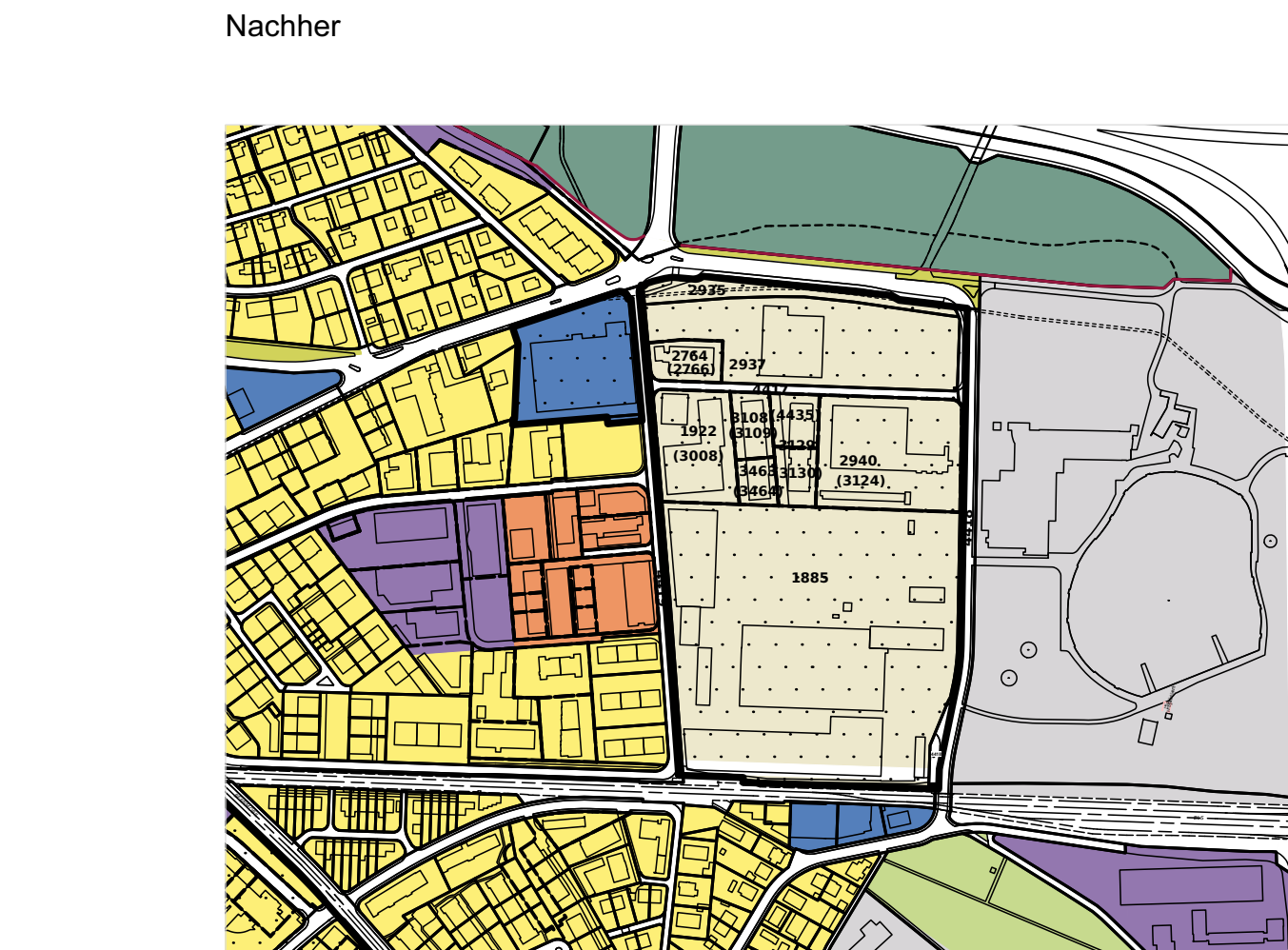
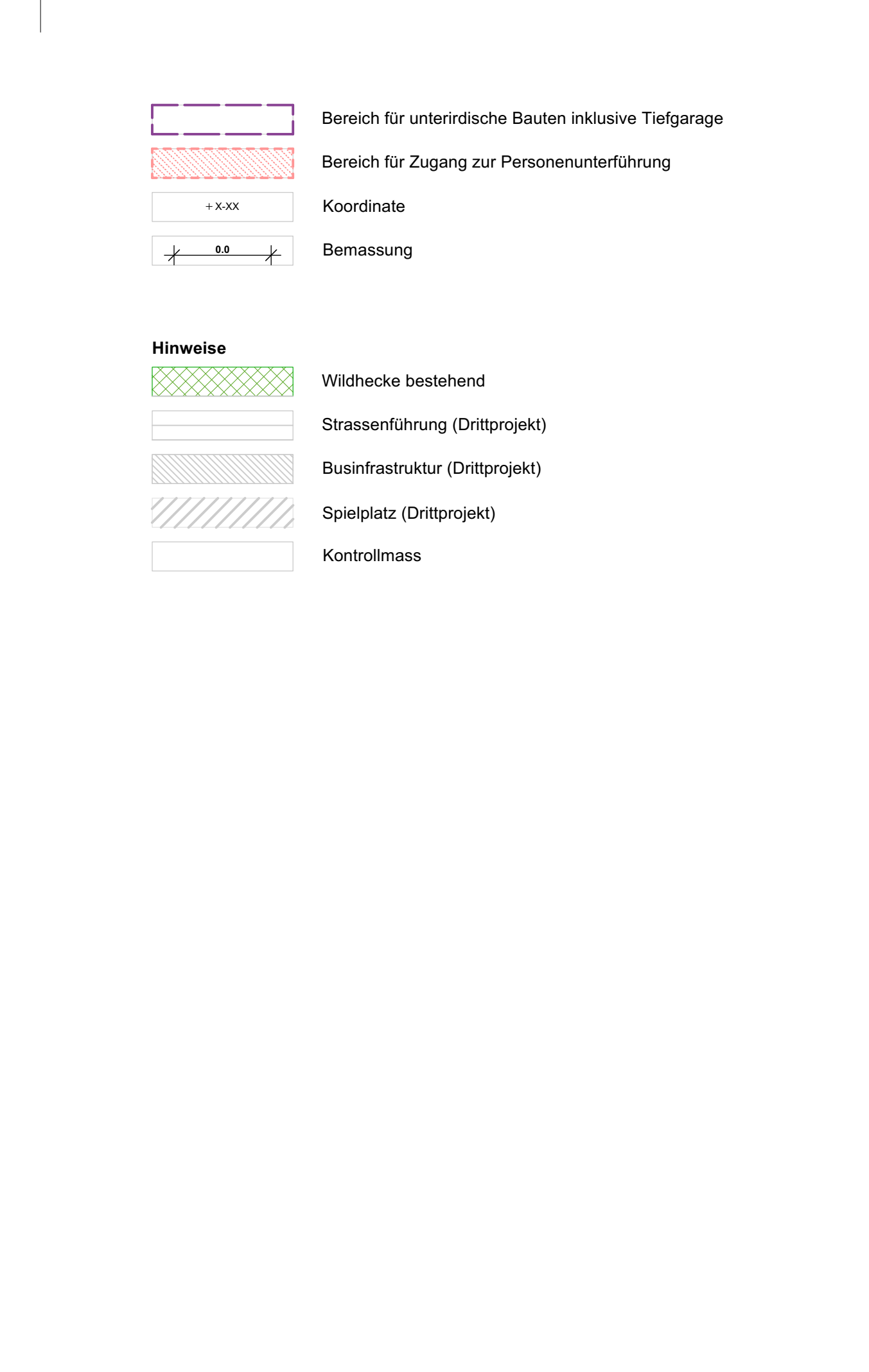
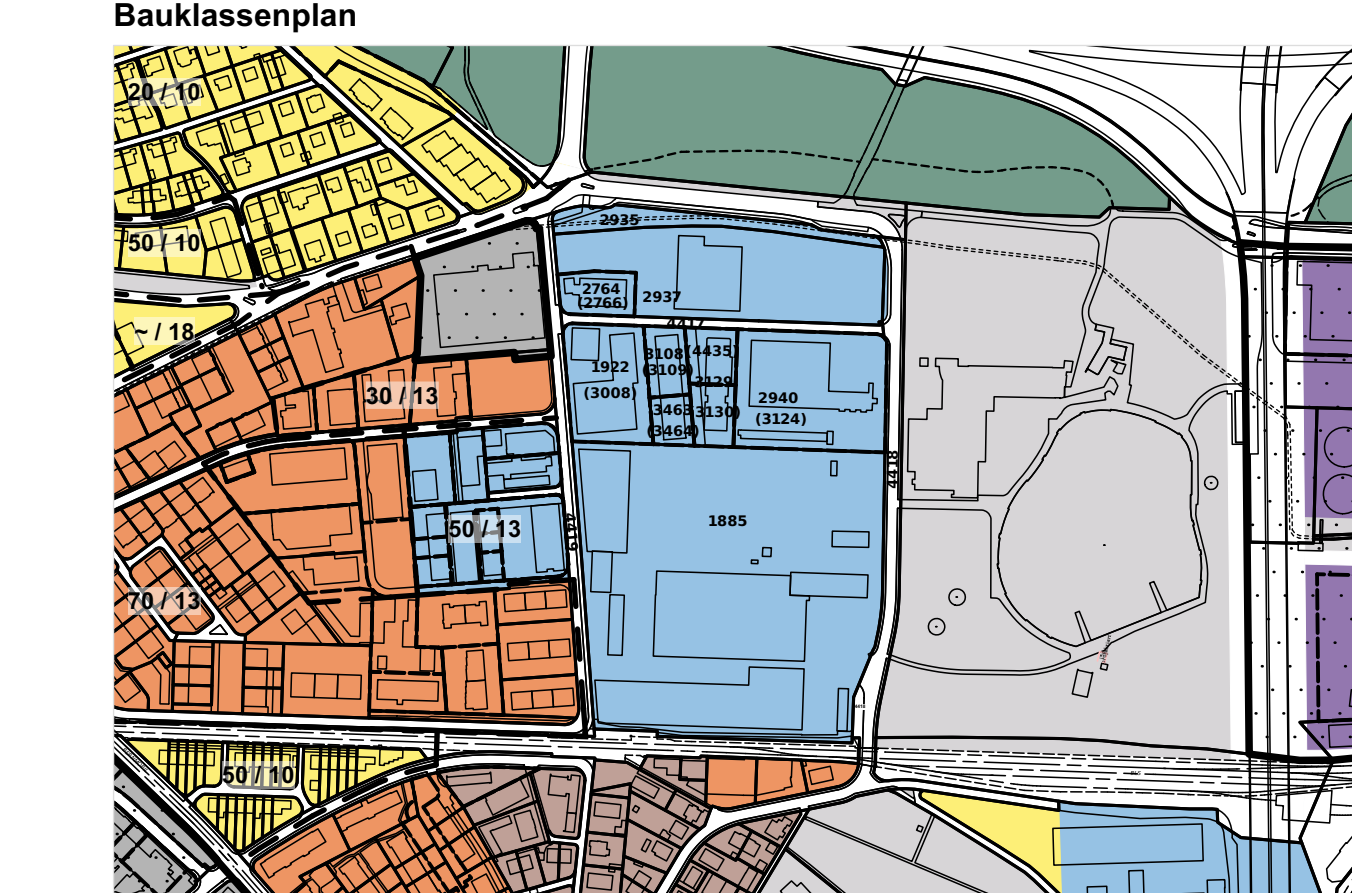
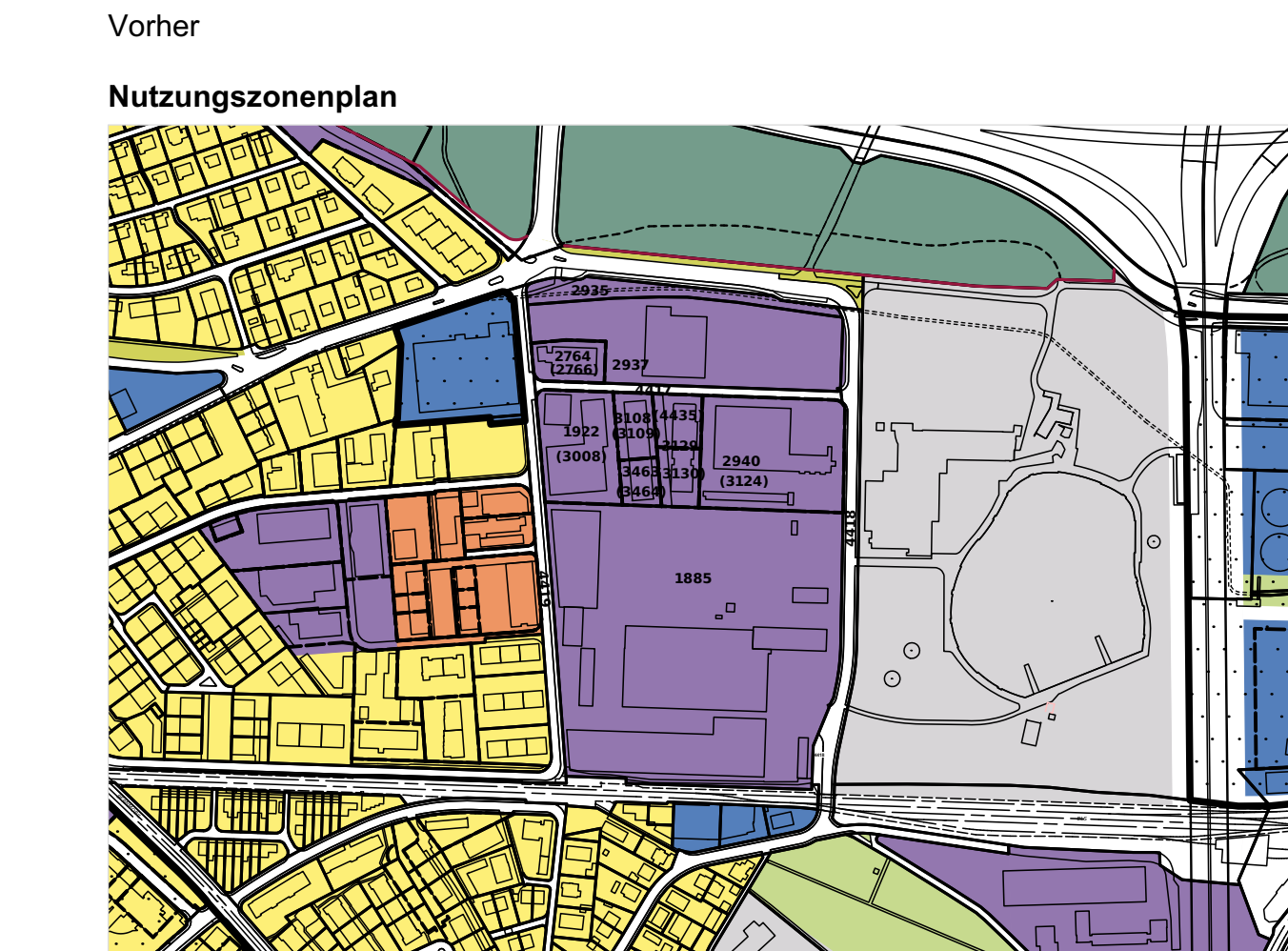
Art. 1 Allgemeine Gestaltungsgrundsätze

Bei einer entsprechenden Realisierung der Baubereiche sind die wesentlichen Gestaltungsgrundsätze, insbesondere Bauprodukte, Material und Farbe der Baubereiche sind und Etappen aufeinander abzustimmen. Sie müssen sich die Gestaltungsgrundsätze einleiten.
Zur Schaffung der städtebaulichen Qualität und zur Bewahrung der Vereinbarkeit mit der Höhe der Planung des Masterplans zur Anbahnung des Weyermannshaus West (Stand 31. März 2022) wird ein Begleitprogramm geschaffen. Das Begleitprogramm besteht aus Planungsbüchern, die Grundkonzepte und Einzelkonzepte darstellen, die in der Umsetzung der einzelnen Baubereiche im Ausserraum.


Art. 2 Baubereiche, Baubereiche und Bauweise

Die Baubereiche begrenzen einen Baubereich. Sie gehen den allgemeinen Abstandsrichtlinien vor.
Teilbereichsgrenzen innerhalb Teilbereichs mit unterschiedlichen Festlegungen.
Vorherrschende Gebäudetiefe ist einer Tiefe von 22,00 m auf maximal zwei Dritteln des zugrundeliegenden Grundstücks und über die Baubereiche zulässig. In dem im Plan bezeichneten Bereich für vorherrschende Gebäude sind sie auf der gesamten Länge des zugrundeliegenden Fassadenbereichs nicht zulässig.
In dem Baubereich A.III sind Nutzungen gemäss Anlage 23 BO (Stand 28. März 2024) zulässig. Für Nutzungen von über sechs Monaten vorgängig Zustimmung ein. Sofern keine Höhenlinie für Vollgeschosse angegeben werden, dürfen alle Geschosse bis zum höchsten Punkt der Dachkonstruktion als Vollgeschosse eingestuft werden.
Oberhalb von 30 m Geschossehöhe sind Aufbauten nur innerhalb der vorgegebenen Schräge (Schräge 45°) gemäss Schema «Geländehöhe und Aufbauten ab 30 m zulässig. Sofern ein Standardbauformfaktor zur Anwendung kommt, ist der Aufbauten von 30 m Geschossehöhe vor dem Bauverfahren festzulegen und der zuständigen Brandschutzbehörde ein objektspezifischer Brandschutzkonzept abzustimmen.
Die letzte Höhe der Vollgeschosse beträgt in den einzelnen Baubereichen und Teilbereichen mindestens (siehe auch Hinweisendes Schema Geschossehöhen):
Baubereiche: Lichter Höhe
A.I, B.I, B.IV, C.I, C.A, C.V, C.VI: -1. und 2. Vollgeschoss zusammengezählt 8,00 m
D.V, E.I, E.IV: -1. Vollgeschoss 3,00 m
A.II, B.II, D.VII, E.II: -1. Vollgeschoss 3,00 m
A.III: -1. und 2. Vollgeschosse 3,00 m
C.II, D.III, D.IV: -1. Vollgeschoss 3,00 m
-2. bis 4. Vollgeschosse 3,00 m
-1. Vollgeschoss 3,00 m
-2. bis 4. Vollgeschosse 3,00 m

BO_S05_721.1
BO_S05_721.1
BO_S05_721.1



Koordinaten gemäss Baugruhmass LV 87	C.8	2397'151.40	1399'370.70
A.1	2397'151.40	1399'370.70	C.8
A.2	2397'152.47	1399'347.47	C.8
A.3	2397'153.54	1399'324.24	C.8
A.4	2397'154.61	1399'299.04	C.8
A.5	2397'155.68	1399'273.87	C.8
A.6	2397'156.75	1399'248.70	C.8
A.7	2397'157.82	1399'223.53	C.8
A.8	2397'158.89	1399'198.36	C.8
A.9	2397'159.96	1399'173.19	C.8
A.10	2397'161.03	1399'148.02	C.8
A.11	2397'162.10	1399'122.85	C.8
A.12	2397'163.17	1399'097.68	C.8
A.13	2397'164.24	1399'072.51	C.8
A.14	2397'165.31	1399'047.34	C.8
A.15	2397'166.38	1399'022.17	C.8
A.16	2397'167.45	1398'996.00	C.8
A.17	2397'168.52	1398'970.83	C.8
A.18	2397'169.59	1398'945.66	C.8
A.19	2397'170.66	1398'920.49	C.8
A.20	2397'171.73	1398'895.32	C.8
A.21	2397'172.80	1398'870.15	C.8
A.22	2397'173.87	1398'844.98	C.8
A.23	2397'174.94	1398'819.81	C.8
A.24	2397'176.01	1398'794.64	C.8
A.25	2397'177.08	1398'769.47	C.8
A.26	2397'178.15	1398'744.30	C.8
A.27	2397'179.22	1398'719.13	C.8
A.28	2397'180.29	1398'693.96	C.8
A.29	2397'181.36	1398'668.79	C.8
A.30	2397'182.43	1398'643.62	C.8
A.31	2397'183.50	1398'618.45	C.8
A.32	2397'184.57	1398'593.28	C.8
A.33	2397'185.64	1398'568.11	C.8
A.34	2397'186.71	1398'542.94	C.8
A.35	2397'187.78	1398'517.77	C.8
A.36	2397'188.85	1398'492.60	C.8
A.37	2397'189.92	1398'467.43	C.8
A.38	2397'190.99	1398'442.26	C.8
A.39	2397'192.06	1398'417.09	C.8
A.40	2397'193.13	1398'391.92	C.8
A.41	2397'194.20	1398'366.75	C.8
A.42	2397'195.27	1398'341.58	C.8
A.43	2397'196.34	1398'316.41	C.8
A.44	2397'197.41	1398'291.24	C.8
A.45	2397'198.48	1398'266.07	C.8
A.46	2397'199.55	1398'240.90	C.8
A.47	2397'200.62	1398'215.73	C.8
A.48	2397'201.69	1398'190.56	C.8
A.49	2397'202.76	1398'165.39	C.8
A.50	2397'203.83	1398'140.22	C.8
A.51	2397'204.90	1398'115.05	C.8
A.52	2397'205.97	1398'089.88	C.8
A.53	2397'207.04	1398'064.71	C.8
A.54	2397'208.11	1398'039.54	C.8
A.55	2397'209.18	1398'014.37	C.8
A.56	2397'210.25	1397'989.20	C.8
A.57	2397'211.32	1397'964.03	C.8
A.58	2397'212.39	1397'938.86	C.8
A.59	2397'213.46	1397'913.69	C.8
A.60	2397'214.53	1397'888.52	C.8
A.61	2397'215.60	1397'863.35	C.8
A.62	2397'216.67	1397'838.18	C.8
A.63	2397'217.74	1397'813.01	C.8
A.64	2397'218.81	1397'787.84	C.8
A.65	2397'219.88	1397'762.67	C.8
A.66	2397'220.95	1397'737.50	C.8
A.67	2397'222.02	1397'712.33	C.8
A.68	2397'223.09	1397'687.16	C.8
A.69	2397'224.16	1397'661.99	C.8
A.70	2397'225.23	1397'636.82	C.8
A.71	2397'226.30	1397'611.65	C.8
A.72	2397'227.37	1397'586.48	C.8
A.73	2397'228.44	1397'561.31	C.8
A.74	2397'229.51	1397'536.14	C.8
A.75	2397'230.58	1397'510.97	C.8
A.76	2397'231.65	1397'485.80	C.8
A.77	2397'232.72	1397'460.63	C.8
A.78	2397'233.79	1397'435.46	C.8
A.79	2397'234.86	1397'410.29	C.8
A.80	2397'235.93	1397'385.12	C.8
A.81	2397'237.00	1397'359.95	C.8
A.82	2397'238.07	1397'334.78	C.8
A.83	2397'239.14	1397'309.61	C.8
A.84	2397'240.21	1397'284.44	C.8
A.85	2397'241.28	1397'259.27	C.8
A.86	2397'242.35	1397'234.10	C.8
A.87	2397'243.42	1397'208.93	C.8
A.88	2397'244.49	1397'183.76	C.8
A.89	2397'245.56	1397'158.59	C.8
A.90	2397'246.63	1397'133.42	C.8
A.91	2397'247.70	1397'108.25	C.8
A.92	2397'248.77	1397'083.08	C.8
A.93	2397'249.84	1397'057.91	C.8
A.94	2397'250.91	1397'032.74	C.8
A.95	2397'251.98	1397'007.57	C.8
A.96	2397'253.05	1396'982.40	C.8
A.97	2397'254.12	1396'957.23	C.8
A.98	2397'255.19	1396'932.06	C.8
A.99	2397'256.26	1396'906.89	C.8
A.100	2397'257.33	1396'881.72	C.8



Koordinaten gemäss Baugruhmass LV 87	C.8	2397'151.40	1399'370.70
F.54	2397'151.40	1399'370.70	C.8
F.55	2397'152.47	1399'347.47	C.8
F.56	2397'153.54	1399'324.24	C.8
F.57	2397'154.61	1399'299.04	C.8
F.58	2397'155.68	1399'273.87	C.8
F.59	2397'156.75	1399'248.70	C.8
F.60	2397'157.82	1399'223.53	C.8
F.61	2397'158.89	1399'198.36	C.8
F.62	2397'159.96	1399'173.19	C.8
F.63	2397'161.03	1399'148.02	C.8
F.64	2397'162.10	1399'122.85	C.8
F.65	2397'163.17	1399'097.68	C.8
F.66	2397'164.24	1399'072.51	C.8
F.67	2397'165.31	1399'047.34	C.8
F.68	2397'166.38	1399'022.17	C.8
F.69	2397'167.45	1398'996.00	C.8
F.70	2397'168.52	1398'970.83	C.8
F.71	2397'169.59	1398'945.66	C.8
F.72	2397'170.66	1398'920.49	C.8
F.73	2397'171.73	1398'895.32	C.8
F.74	2397'172.80	1398'870.15	C.8
F.75	2397'173.87	1398'844.98	C.8
F.76	2397'174.94	1398'819.81	C.8
F.77	2397'176.01	1398'794.64	C.8
F.78	2397'177.08	1398'769.47	C.8
F.79	2397'178.15	1398'744.30	C.8
F.80	2397'179.22	1398'719.13	C.8
F.81	2397'180.29	1398'693.96	C.8
F.82	2397'181.36	1398'668.79	C.8
F.83	2397'182.43	1398'643.62	C.8
F.84	2397'183.50	1398'618.45	C.8
F.85	2397'184.57	1398'593.28	C.8
F.86	2397'185.64	1398'568.11	C.8
F.87	2397'186.71	1398'542.94	C.8
F.88	2397'187.78	1398'517.77	C.8
F.89	2397'188.85	1398'492.60	C.8
F.90	2397'189.92	1398'467.43	C.8
F.91	2397'190.99	1398'442.26	C.8