



Schlossmattstrasse 7 und 9

Geringfügige Änderung Zonenplan

Die geringfügige Änderung der baurechtlichen Grundordnung beinhaltet:

- Änderung des Nutzungszonenplans vom 8. Juni 1975
- Änderung des Lärmempfindlichkeitsstufenplans vom 30. November 1995

Plan Nr. 1238/3
Datum 18.01.2023
Massstab 1 : 1000

Stadtplaner Mark Werren

M. Werren

Format 168 / 30
Software PC / VectorWorks
Plangrundlagen AV © Geoinformation Stadt Bern / Stand 17.10.2022
KGL-Nr. 4321
Bearbeitung SPA ABo, EEg / MSI /
Dateiname 4321_ZP_Areal_Schlossmatt_MSI_20230223.vwx



Genehmigungsvermerke

Änderung gemäss Art. 122 BauV

Öffentliche Auflage:
Publikation im Anzeiger Region Bern: -

Einsprachen:
Einspracheverhandlung: -
Erledigte Einsprachen: -
Unerledigte Einsprachen: -
Rechtsverwarungen: -

Beschlossen durch den Gemeinderat:
Publikation nach Art. 122 Abs. 8 BauV: -

Namens der Stadt Bern:
Der Stadtpräsident
Alec von Graffenried

Die Stadtschreiberin
Dr. Claudia Mannhart

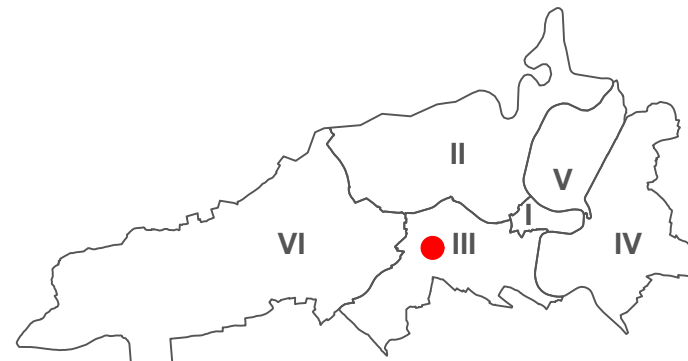

Die Richtigkeit dieser Angaben bescheinigt:

Bern, den _____
Die Stadtschreiberin
Dr. Claudia Mannhart

Genehmigt durch das Amt für Gemeinden und Raumordnung des Kantons Bern:

Stadt Bern
Stadtplanungsamt
Zieglerstrasse 62
Postfach 3001 Bern

Telefon 031 321 70 10
stadtplanungsamt@bern.ch
www.bern.ch/stadtplanung



Legende Nutzungszonenplan

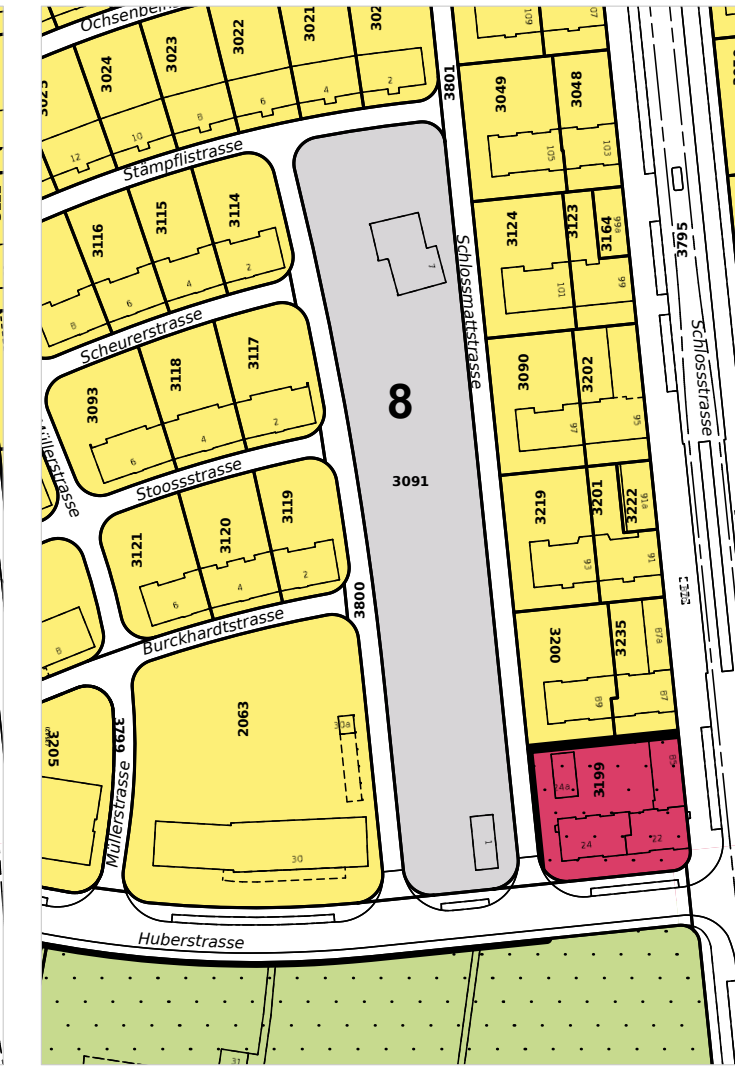
Festlegungen

n Zone für öffentliche Nutzungen Freifläche B (FB)

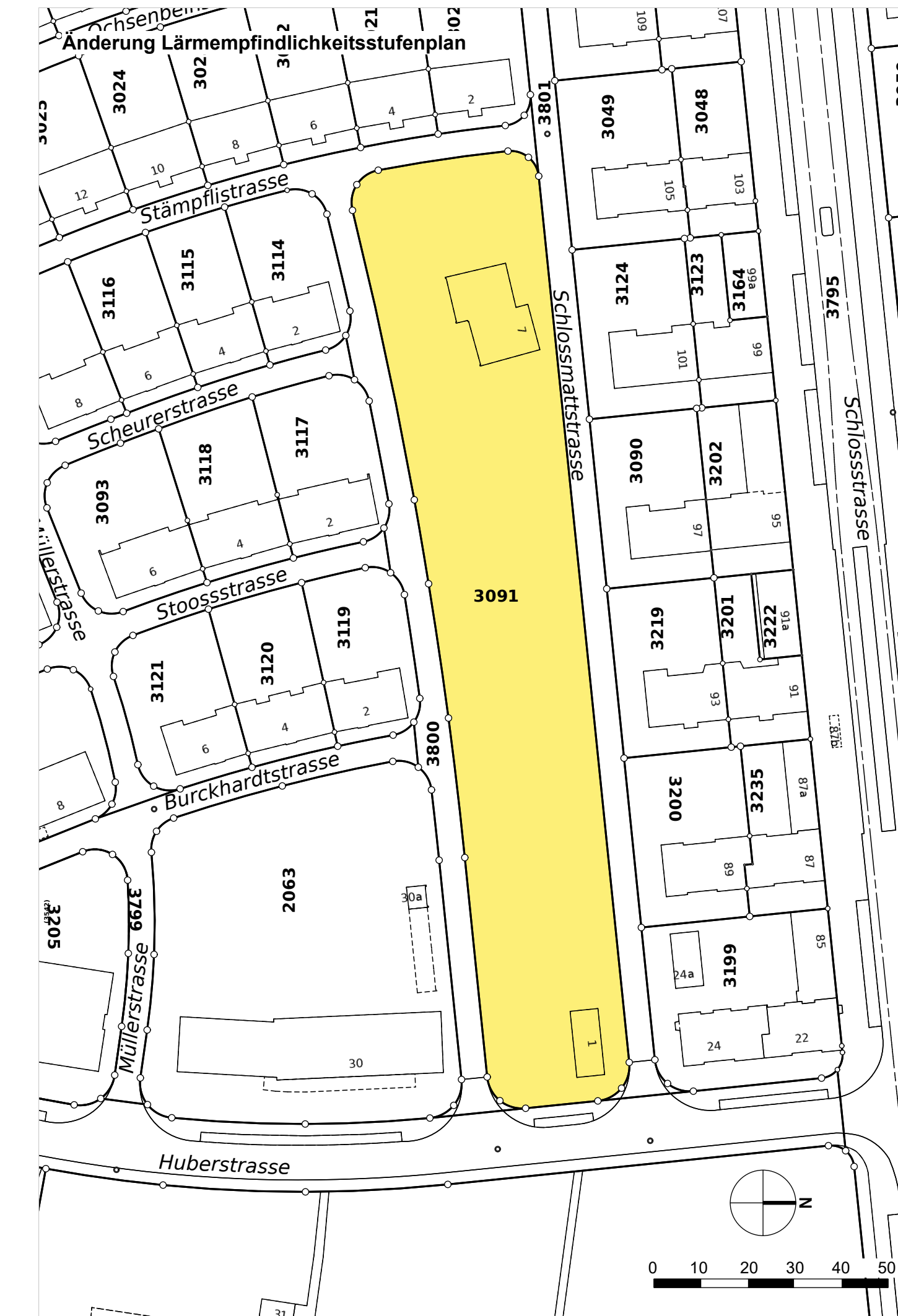
Nutzungszonenplan vorher



Nutzungszonenplan nachher



- Zone für öffentliche Nutzungen Freifläche A (FA)
- Zone für öffentliche Nutzungen Freifläche B (FB)
- Wohnzone (W)
- Kernzone (K)
- Verkehrsanlagen



Legende Lärmempfindlichkeitsstufenplan

Festlegungen

ES II Lärmempfindlichkeitsstufe ES II

Lärmempfindlichkeitsstufenplan vorher



Lärmempfindlichkeitsstufenplan nachher



- Lärmempfindlichkeitsstufe ES II
- Lärmempfindlichkeitsstufe ES III
- keine ES
- Verkehrsanlagen