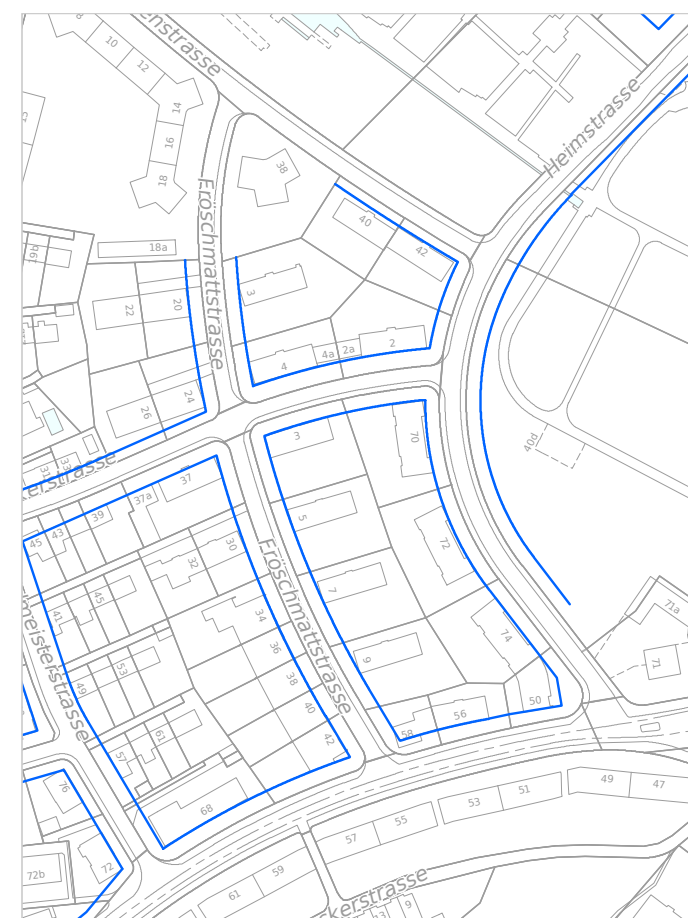


Baulinienplan der Stadt Bern

Geringfügige Änderung

Die geringfügige Änderung der Überbauungsordnung beinhaltet:

- Änderung der Überbauungsordnung Baulinienplan der Stadt Bern, Plan Nr. 1460/42 vom 10. Februar 2021, genehmigt am 29. September 2021, im Bereich Teilplan 9



Plan Nr. 1460/45
 Datum 31.03.2023
 Massstab 1 : 1000

Stadtplaner Mark Werren



Format 126 / 30
 Software PC / VectorWorks
 Plangrundlagen AV © Geoinformation Stadt Bern / Stand 23.12.2021
 KGL-Nr. 4257
 Bearbeitung SPA PWi // JLe /
 Dateiname 4257_ZP_Areal_Froeschmatt_JLe_20230501vwx

Genehmigungsvermerke

Änderung gemäss Art. 122 BauV

Öffentliche Auflage: -
 Publikation im Anzeiger Region Bern: -

Einsprachen: -
 Einspracheverhandlung: -
 Erledigte Einsprachen: -
 Unerledigte Einsprachen: -
 Rechtsverwarungen: -

Beschlossen durch den Gemeinderat: -
 Publikation nach Art. 122 Abs. 8 BauV: -

Namens der Stadt Bern:

Der Stadtpräsident
 Alec von Graffenried

Die Stadtschreiberin
 Dr. Claudia Mannhart

Die Richtigkeit dieser Angaben bescheinigt:

Bern, den _____

Die Stadtschreiberin
 Dr. Claudia Mannhart

Genehmigt durch das Amt für Gemeinden und Raumordnung des Kantons Bern:

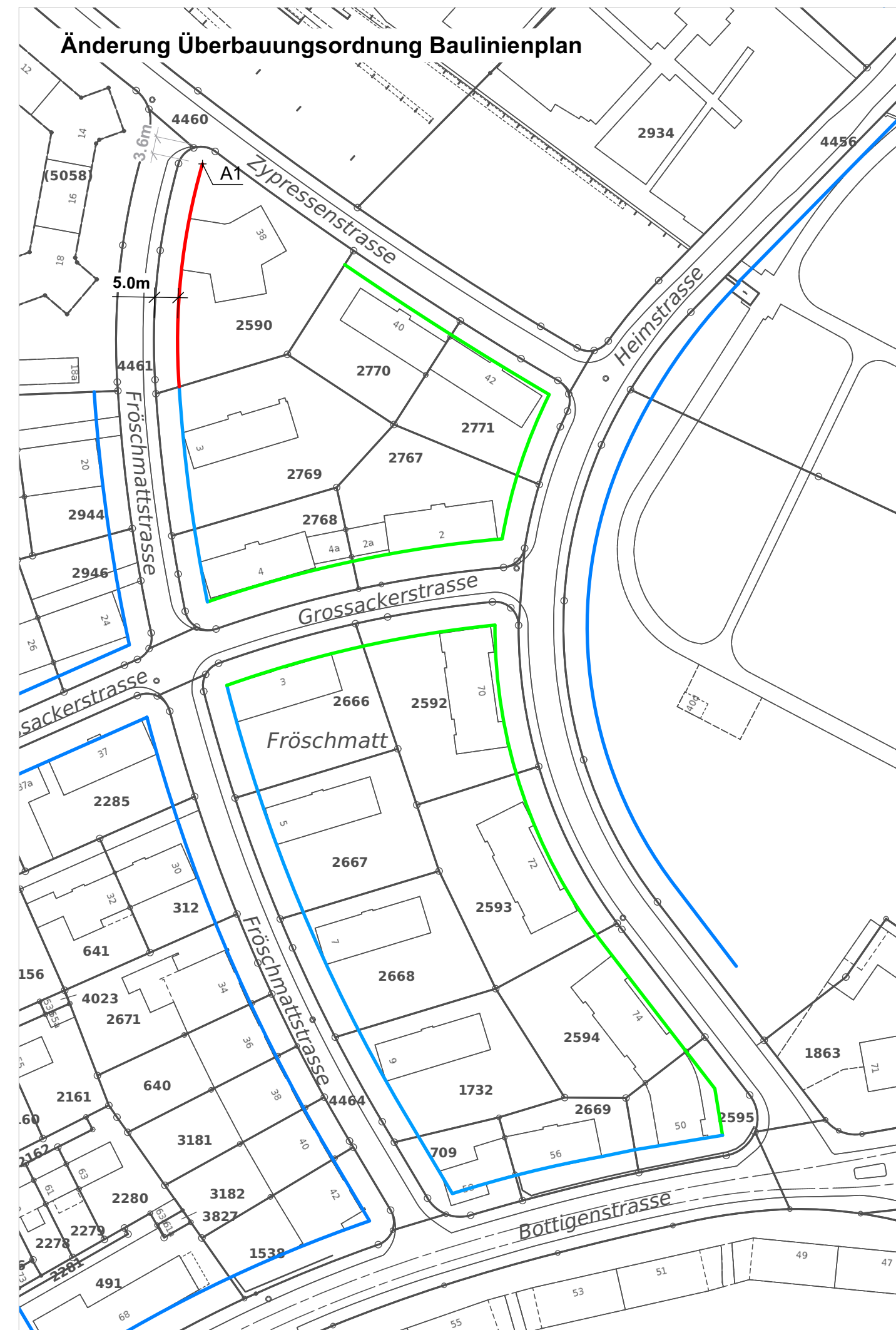
Die Änderung tritt am Tag nach der Publikation ihrer Genehmigung in Kraft.

Stadt Bern

Stadtplanungsamt
 Zieglerstrasse 62
 Postfach 3001 Bern

Telefon 031 321 70 10
 stadtplanungsamt@bern.ch
 www.bern.ch/stadtplanung

Änderung Überbauungsordnung Baulinienplan



Legende

Festlegungen

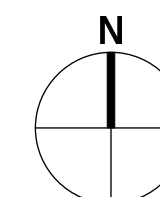
-  Baulinie
-  Baulinie aufzuhebend

Hinweise

-  Baulinie genehmigt

Koordinaten gemäss Bezugsrahmen LV 95

	E	N
A 1	2'595'813.92	1'198'916.33



0 10 20 30 40 50