



# Baulinienplan der Stadt Bern

## Änderung

Die Änderung der Überbauungsordnung beinhaltet:

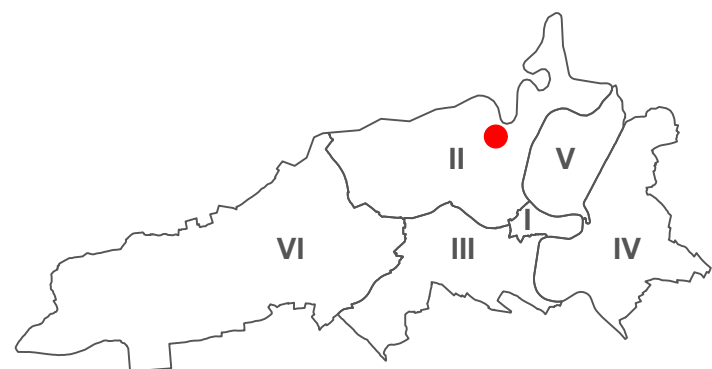
- Änderung der Überbauungsordnung Baulinienplan der Stadt Bern, Plan Nr. 1460/42 vom 10. Februar 2021, genehmigt am 29. September 2021, im Bereich Teilplan 3



Plan Nr. 1460 / 46  
 Datum 21.09.2022  
 Massstab 1 : 1000

Stadtplaner Mark Werren

Format 630 mm / 297 mm  
 Software PC / VectorWorks  
 Plangrundlagen AV © Geoinformation Stadt Bern / Stand 25.08.2022  
 KGL-Nr. 4070  
 Bearbeitung SPA TRa // ADi /  
 Dateiname 4070\_Aend\_BL\_TP3\_ADI\_20221110.vwx



### Genehmigungsvermerke

Mitwirkung: 18. März bis 21. April 2021  
 Mitwirkungsbericht: 05. August 2021  
 Vorprüfungsbericht: 27. Juli 2022  
 Öffentliche Auflage: -  
 Publikation im Anzeiger Region Bern: -  
 Publikation im Amtsblatt: -

Einsprachen: -  
 Einspracheverhandlung: -  
 Erledigte Einsprachen: -  
 Unerledigte Einsprachen: -  
 Rechtsverwahrungen: -

Gemeinderatsbeschluss Nr.: -  
 Stadtratsbeschluss Nr.: -  
 Beschlossen durch die Stimmberechtigten: -  
 Ja: -, Nein: -

Namens der Stadt Bern:

**Der Stadtpräsident**  
 Alec von Graffenried

**Die Stadtschreiberin**  
 Dr. Claudia Mannhart

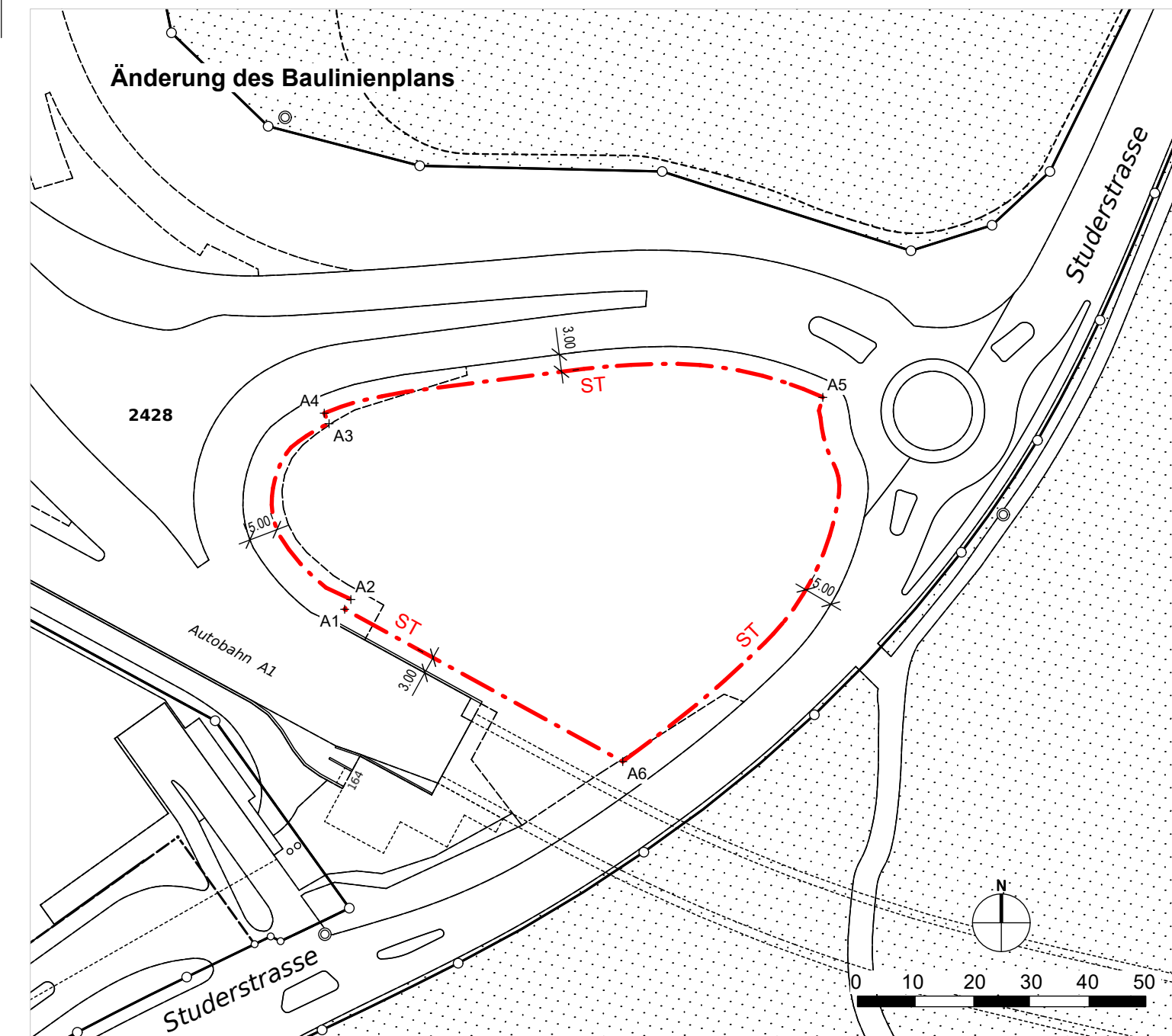
Die Richtigkeit dieser Angaben bescheinigt:

Bern, den \_\_\_\_\_

**Die Stadtschreiberin**  
 Dr. Claudia Mannhart


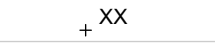
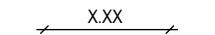
Genehmigt durch das Amt für Gemeinden und Raumordnung des Kantons Bern:

Das Inkrafttreten wird durch den Gemeinderat bestimmt.



### Legende

#### Festlegungen

-  Spezialbaulinie (ST Strassenbaulinie)
-  Koordinate
-  Bemassung

#### Koordinaten gemäss Bezugsrahmen LV 95

	E	N
A1	2'599'579.41	1'201'403.03
A2	2'599'580.49	1'201'404.72
A3	2'599'576.70	1'201'435.23
A4	2'599'575.87	1'201'437.05
A5	2'599'662.36	1'201'439.79
A6	2'599'627.65	1'201'376.61

#### Stadt Bern

Stadtplanungsamt  
 Zieglerstrasse 62  
 Postfach 3001 Bern

Telefon 031 321 70 10  
 stadtplanungsamt@bern.ch  
 www.bern.ch/stadtplanung