




Dählhölzli

Geringfügige Änderung Zonenplan

Die geringfügige Änderung der baurechtlichen Grundordnung beinhaltet:

- Änderung des Nutzungszonenplans vom 08. Juni 1975



Plan Nr. 1483 / 1

Datum 28.04.2022

Massstab 1:500

Stadtplaner Mark Werren

Format 63 / 60 cm
 Software PC / VectorWorks
 Plangrundlagen AV © Geoinformation Stadt Bern / Stand Dezember 2020
 KGL-Nr. 4290
 Bearbeitung SPA MMa // MSI / JLe
 Dateiname 4290_Daehhoelzli_ZP_gAend_MST_20220428.pdf



Genehmigungsvermerke

Änderung gemäss Art. 122 BauV

Öffentliche Auflage: -
 Publikation im Anzeiger Region Bern: -
 Publikation im Amtsblatt: -

Einsprachen: -
 Einspracheverhandlung: -
 Erledigte Einsprachen: -
 Unerledigte Einsprachen: -
 Rechtsverwahrungen: -

Beschlossen durch den Gemeinderat: -
 Publikation nach Art. 122 Abs. 8 BauV: -

Namens der Stadt Bern:

Der Stadtpräsident
 Alec von Graffenried

Die Stadtschreiberin
 Dr. Claudia Mannhart

Die Richtigkeit dieser Angaben bescheinigt:

Bern, den _____

Die Stadtschreiberin
 Dr. Claudia Mannhart

Genehmigt durch das Amt für Gemeinden und Raumordnung des Kantons Bern:

Genehmigt durch das Amt für Wald und Naturgefahren:

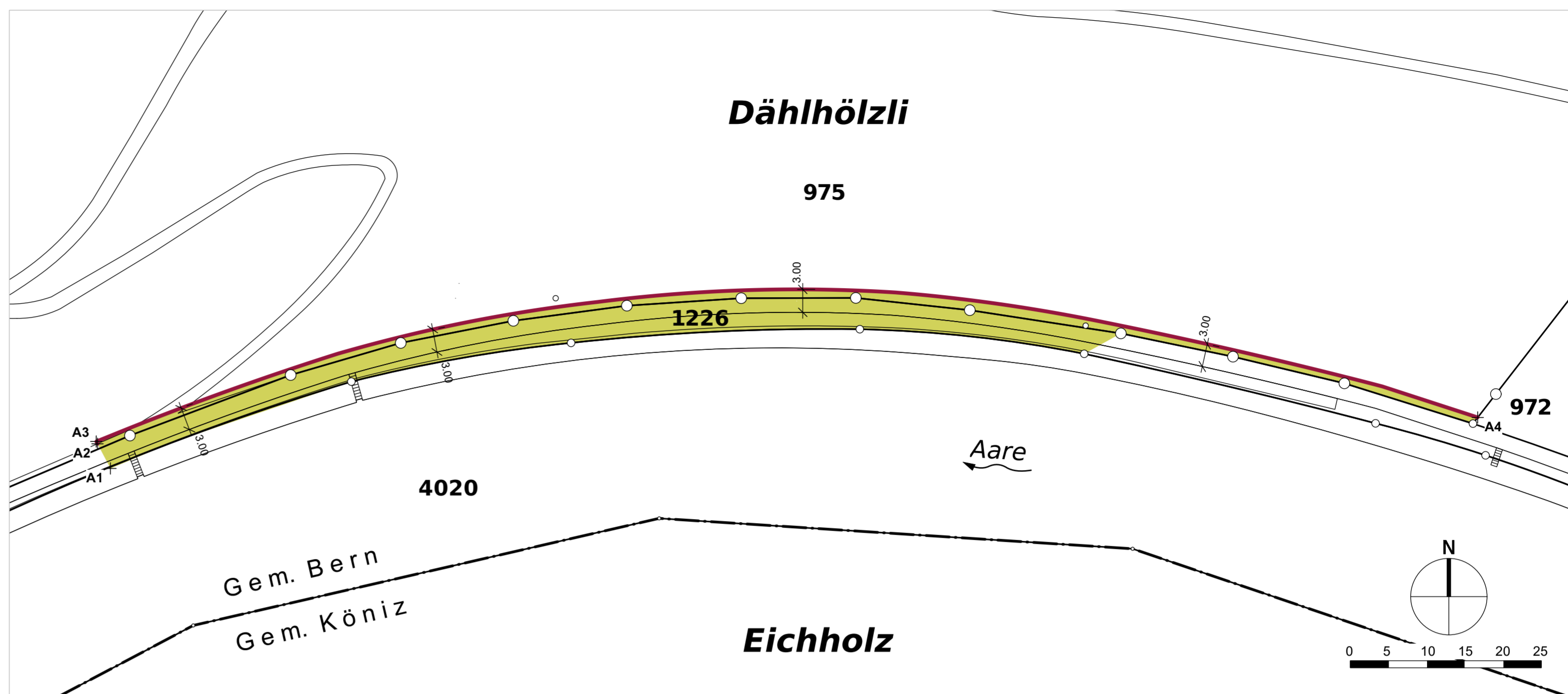
Stadt Bern

Stadtplanungsamt
 Zieglerstrasse 62
 Postfach 3001 Bern

Telefon 031 321 70 10
 stadtplanungsamt@bern.ch
 www.bern.ch/stadtplanung

Das Inkrafttreten wird durch den Gemeinderat bestimmt.

Änderung Nutzungszonenplan

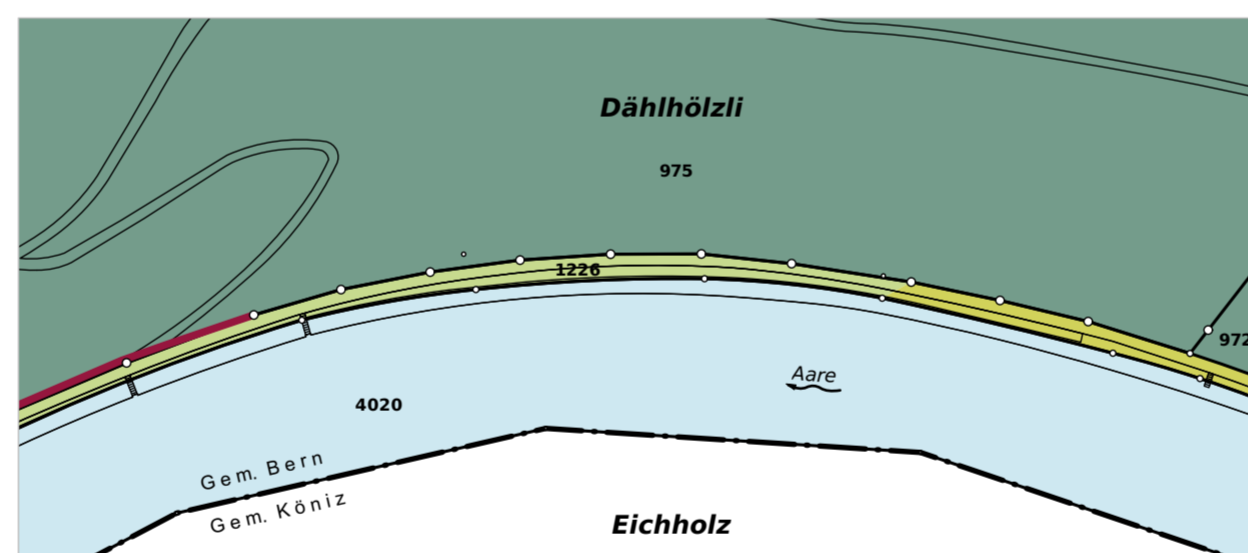


Legende Änderung Nutzungszonenplan

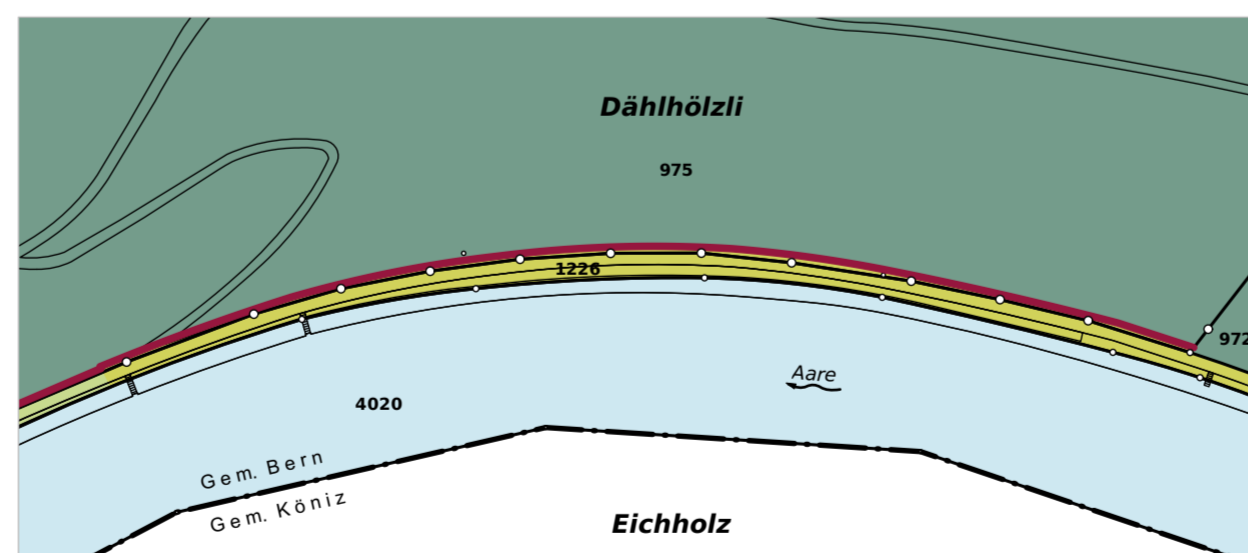
- Festlegungen**
- Schutzzone A (SZ A)
 - Verbindliche Waldgrenze gemäss Art. 10 Abs. 2 Waldgesetz (WaG)

Koordinaten gemäss Bezugsrahmen LV 95		
	E	N
A1	2'601'384.24	1'198'204.55
A2	2'601'382.54	1'198'207.78
A3	2'601'382.38	1'198'208.07
A4	2'601'563.22	1'198'211.23

Nutzungszonenplan vorher



Nutzungszonenplan nachher



- Zone für öffentliche Nutzungen Freifläche A (FA)
- Schutzzone A (SZ A)
- Verbindliche Waldgrenze gemäss Art. 10 Abs. 2 Waldgesetz (WaG)
- Wald
- Gewässer