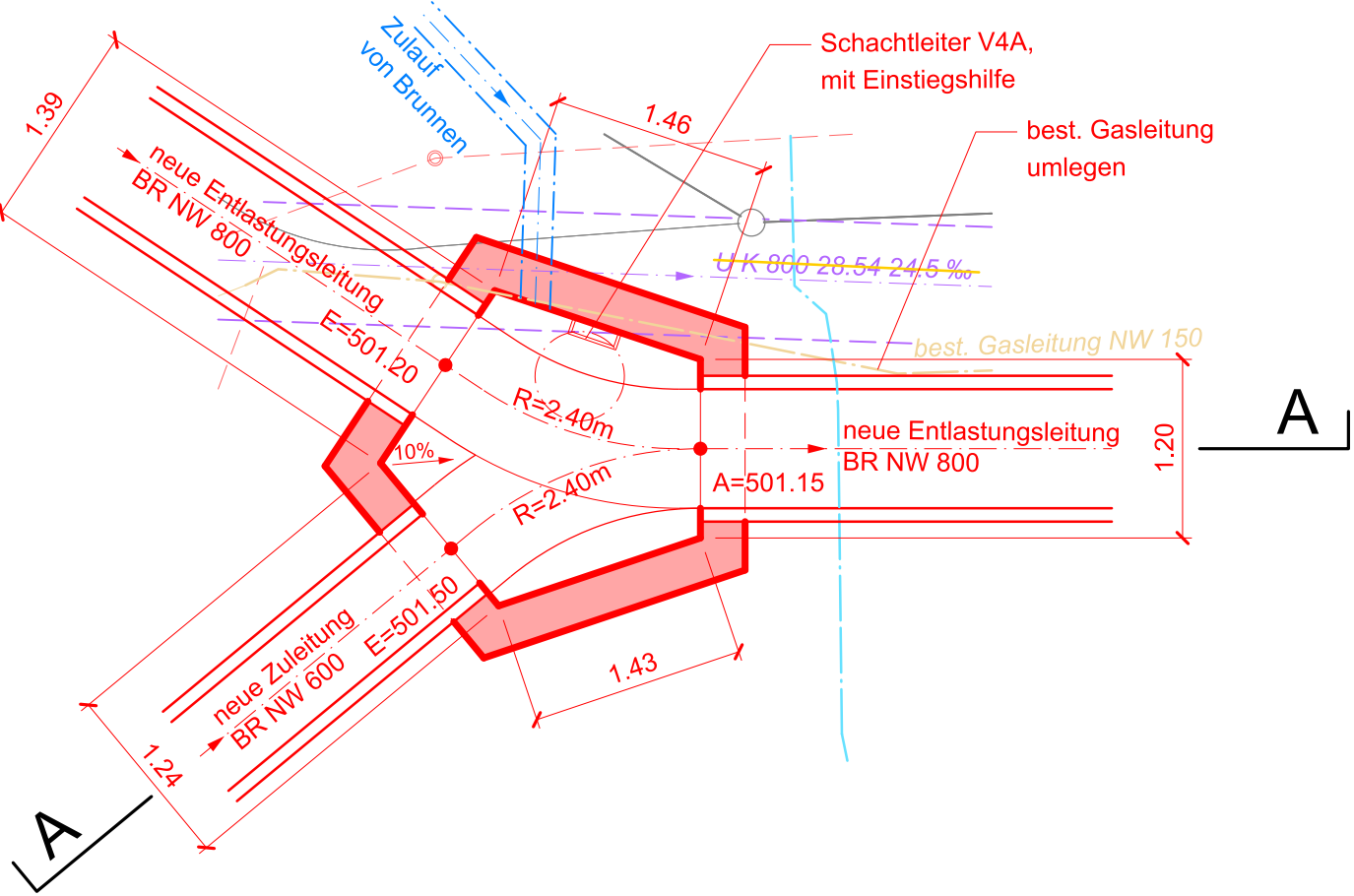
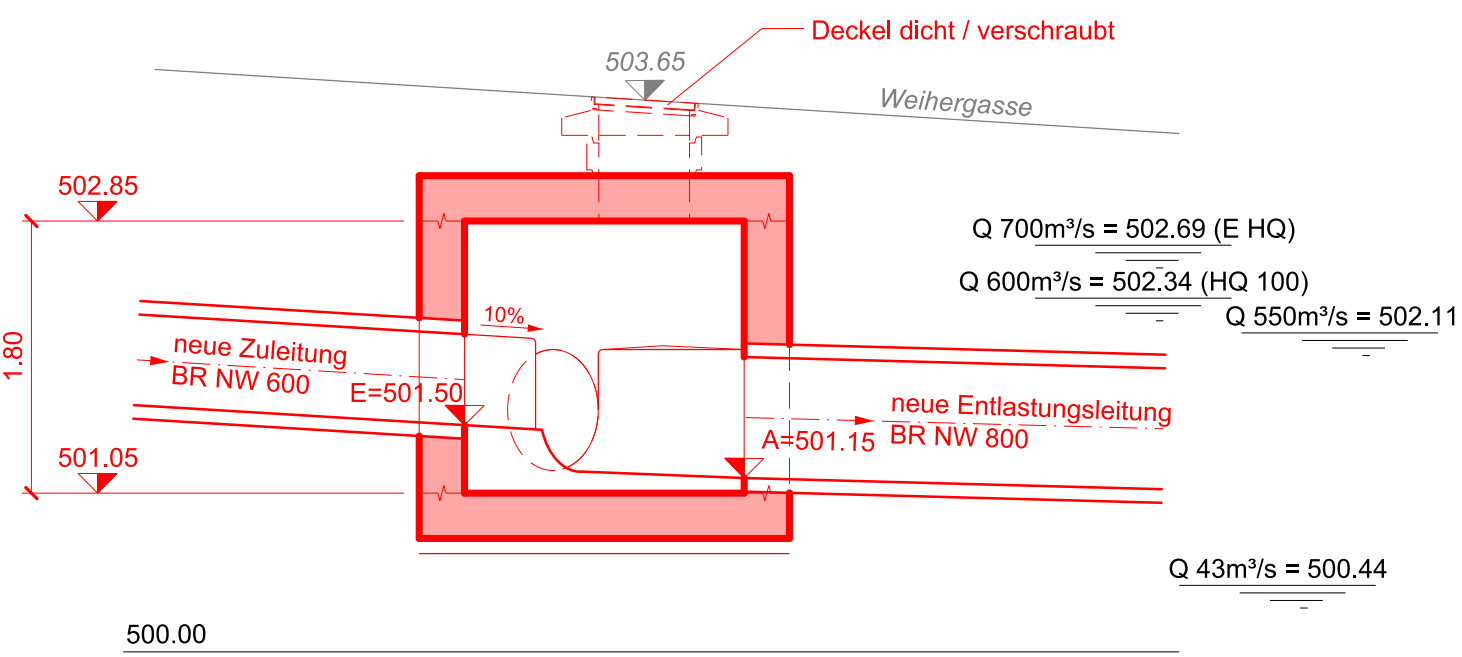


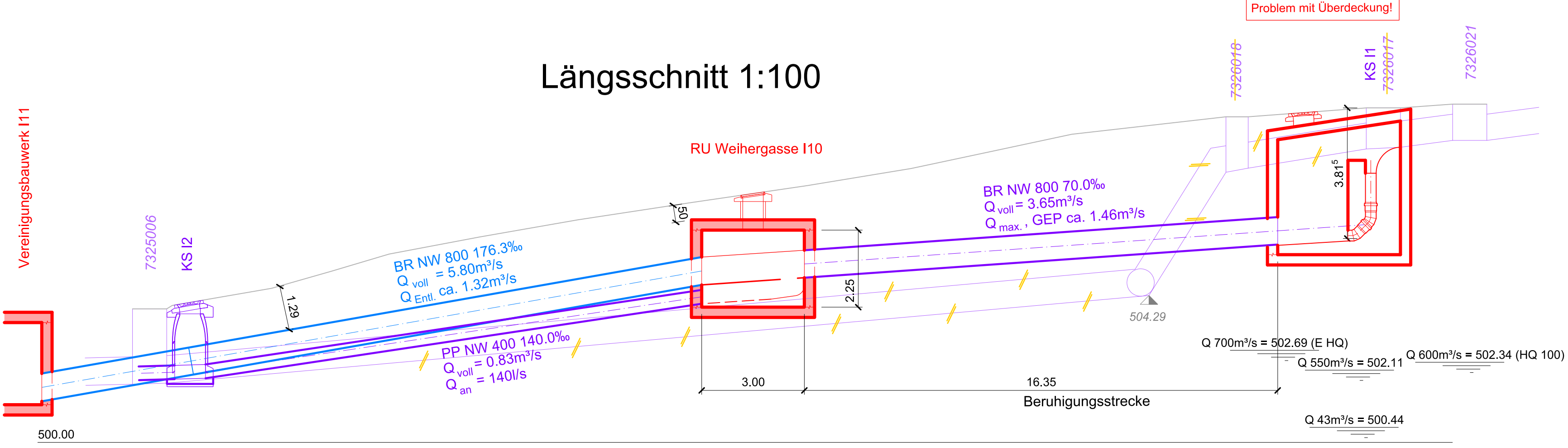
Vereinigungsbauwerk I11
Grundriss 1:50



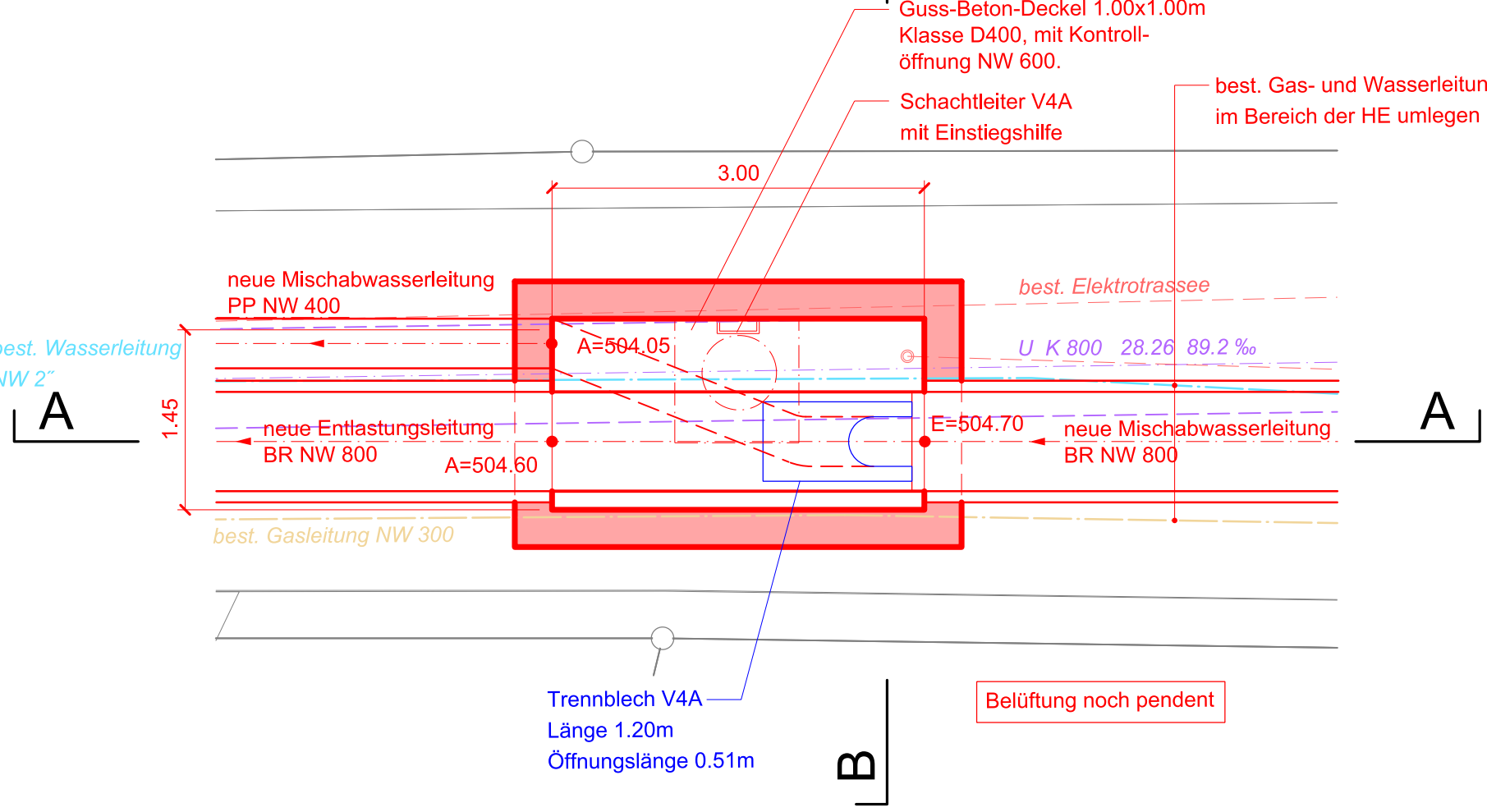
Vereinigungsbauwerk I11
Schnitt A-A 1:50



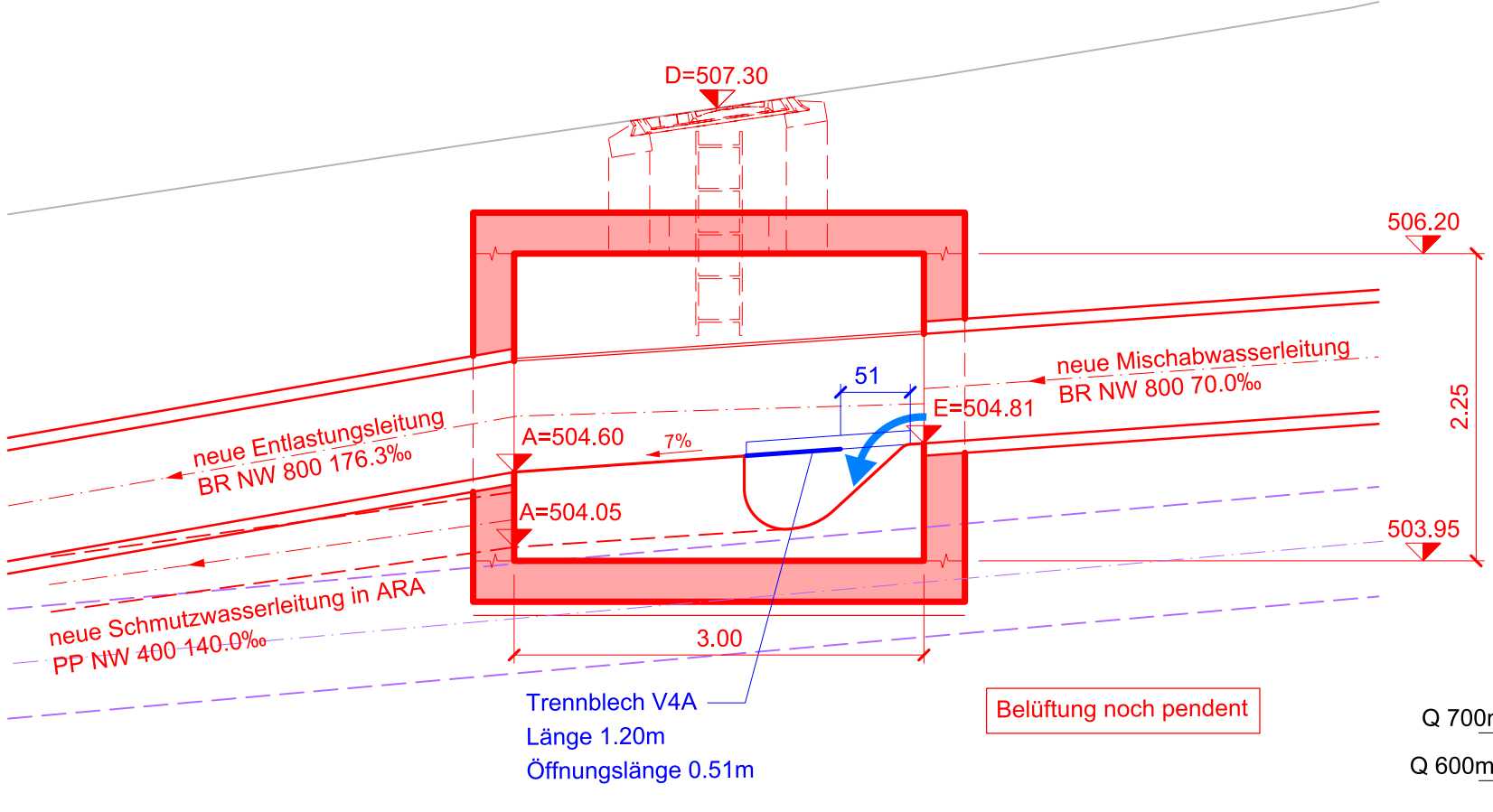
Längsschnitt 1:100



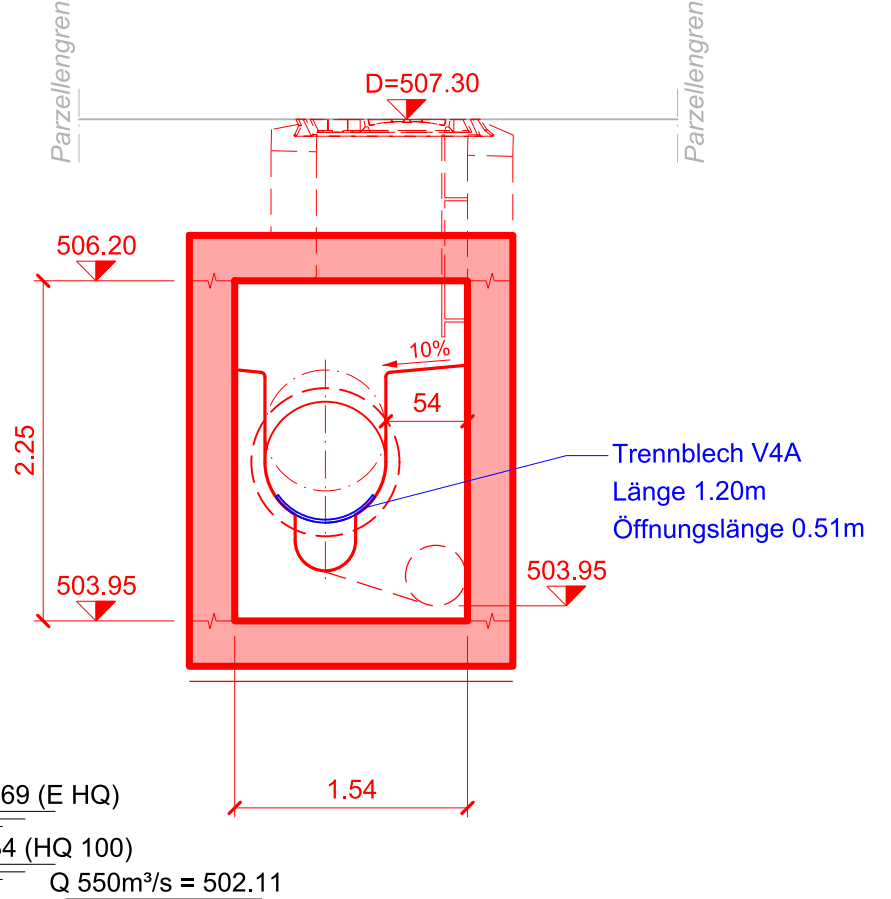
RU Weihergasse
Grundriss 1:50



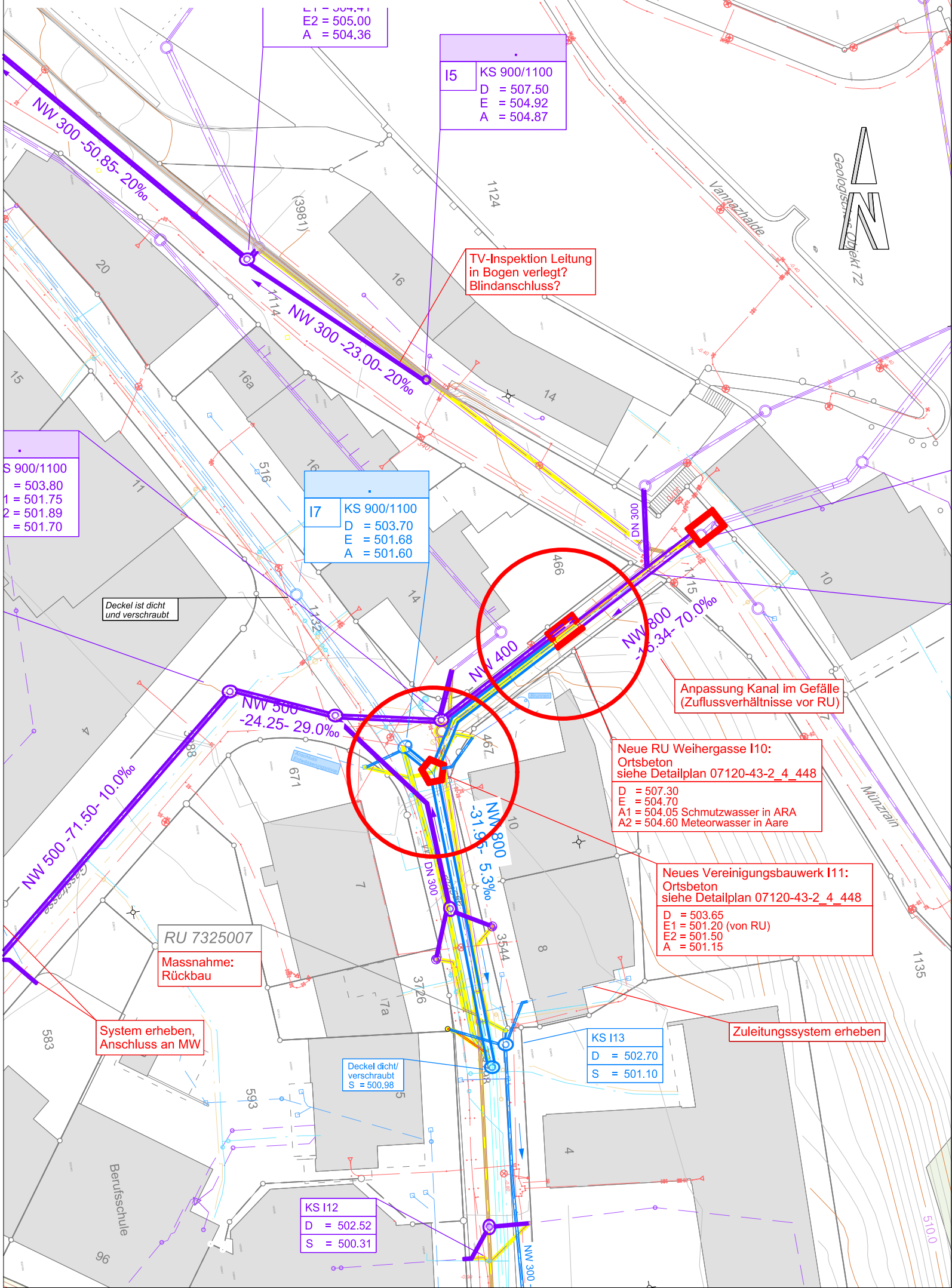
RU Weihergasse
Schnitt A-A 1:50



RU Weihergasse
Schnitt B-B 1:50



Situationsausschnitt 1:500



Tiefbauamt
Stadt Bern

Oberingenieurkreis II
Bau-, Verkehrs- und
Energiedirektion
des Kantons Bern
Tiefbauamt

Wasserbauplan
Beilage B.4.3.15

Gemeinde	Bern	Dossier-Datum	22.05.2018
Erfüllungspflichtige	Stadt Bern	Revidiert	
Gewässernummer	37	Projekt-Nr.	
Gewässer	Aare		
Plan-Nr.	07120-43-2_4_448	Format	840x594
Datum	Rev. 22.05.2018	Gez. / Freigabe	E+B_msa / hpm

Hochwasserschutz Aare Bern
Gebietsschutz Quartiere an der Aare

Detail 1:50
KM 28.500
RU Weihergasse und VE, Aarstrasse

Projektverfassende
Generalplanerteam HWS Aarebogen:
p.A.
Emch+Berger AG Bern
Seestrasse 7
CH-3700 Spiez
Tel. +41 33 650 75 75
www.emchberger.ch

IUB Engineering
Flussbau AG SAH
dipl. Ing. ETH SIA
flusbau.ch

Rolf Mühlethaler
Architekt BSA SIA
w+s
Landschaftsarchitekten AG

Wasserbauplan genehmigung: